

NSC Report Library

NSCオリジナル分析レポート製品のご案内

当社が創業以来培ってきたデータベース技術とシンクタンク機能により開発した、お客様の各種マーケティング分析、情報処理業務を支援する、当社分析レポート製品のラインナップを紹介します。

MieNaレポート

MieNaレポートとは・・・？

MieNaレポート(ミナレポ)は、当社のクラウド型サービス「市場情報評価ナビ(MieNa)」で提供する商圈分析レポートで、人口・世帯データや消費支出・購買力データ、富裕層データ等のあらゆるデータを駆使し、お客様にご指定いただいた地域の評価を行うものです。

お客様は、分析・評価したい地域の中心点(町丁名)を指定するだけで、当社が提供する各種データベースを駆使した分析レポートをご利用いただくことができます。

こんなお悩み、ありませんか？

①どこに出店すればいいの？

②競合店舗との立地環境の違いは？

③店舗周辺にはどんな人が住んでいるの？

④お客様はどこにいるの？



従来では多額な経費を必要としていた分析レポート作成業務をコスト面・労力面から開放し、わかりやすいレポート形式でのお届けを可能にしました。

ミナレポ=MieNaレポートをご利用いただくことで、お客様は、報告書を作成することが目的ではなく、分析業務に専念することができます。

MieNaレポートのここがスゴイ！



わかりやすいレポート形式！

町丁ごとの半径500m圏、1km圏、3km圏、5km圏のエリアマーケット分析を、レポート形式でお届けします！

簡単に比較ができる！

市区町村平均との比較もされているので、相対的な評価がわかります！

レポート作成の手間いらず！

分析の設計やレポート作成の手間を掛けることなく町の様子を知ることができます！

必要な地域だけ購入できる！

GISで分析するには大規模な投資が必要ですが、ミナレポでは必要な町丁だけ選んで購入できますので、非常に優れたコストパフォーマンスを誇ります！

MieNaレポート

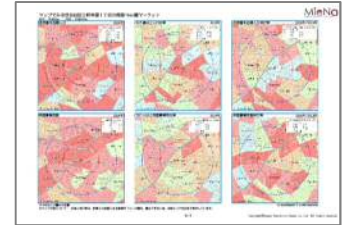

レポートサンプル

ミナレポ＝MieNaレポートでは、1地域につき次の3区分9種類のレポートを提供いたします。

レポート1～4 「商圈レポート(マーケット分析編:周囲500m圏、1km圏、3km圏、5km圏)」


商圈レポート(マーケット分析編:周囲500m圏、1km圏、3km圏、5km圏)は、選択した町丁の周辺域内の市場性について、「規模」「成長度」「富裕度」等の分野毎に、市区町村内での水準を評価したものです。

なお、域内の居住者特性、事業所特性、消費購買力等の視点での評価も行っています。





レポート5～8 「商圈レポート(人口詳細編:周囲500m圏、1km圏、3km圏、5km圏)」

指定の町丁周辺域(商圈)について、地域人口の規模・構成等に関する現況の詳細とその将来推移を予測したものです。域内の性別年代別人口、昼間人口について、市区町村内での水準評価も行っています。



レポート9 「特定市区町村レポート」

「特定市区町村レポート」は、選択した町丁の所属する市区町村が、都道府県内でどのような位置づけにあるのかについて、居住者特性、産業特性、施設充足度等の社会経済指標、消費購買力、将来人口等の都道府県内水準を評価したものです。



購入方法

ミナレポ＝MieNaレポートは、日本地図センターのネットショッピングで販売しています。

日本地図センターネットショッピングURL: http://net.jmc.or.jp/digital_data_statistics_miena.html

価格

ご指定の中心町丁1箇所につき以下の区分・価格で販売しています。

- 1.マーケット分析編 = 20,000円(税別)／町丁
- 2.人口詳細編 = 20,000円(税別)／町丁
- 3.セット(1+2) = 30,000円(税別)／町丁

お問い合わせ先

データベース部 dbg@nihon-toukei.co.jp

※ご購入後のデータ活用方法についても、お気軽にお問い合わせください。