市場情報評価ナビ MieNa
Marketing Information Evaluate Navi.

2022年度版

商圏 レポート

人口詳細編

周囲１ｋｍ圏

東京都　世田谷区　世田谷４丁目

TP-1000

株式会社　日本統計センター

世田谷区世田谷４丁目の周囲1km圏マーケットプロフィール

＜人口詳細版＞

外円：半径1km　　内円：半径500m

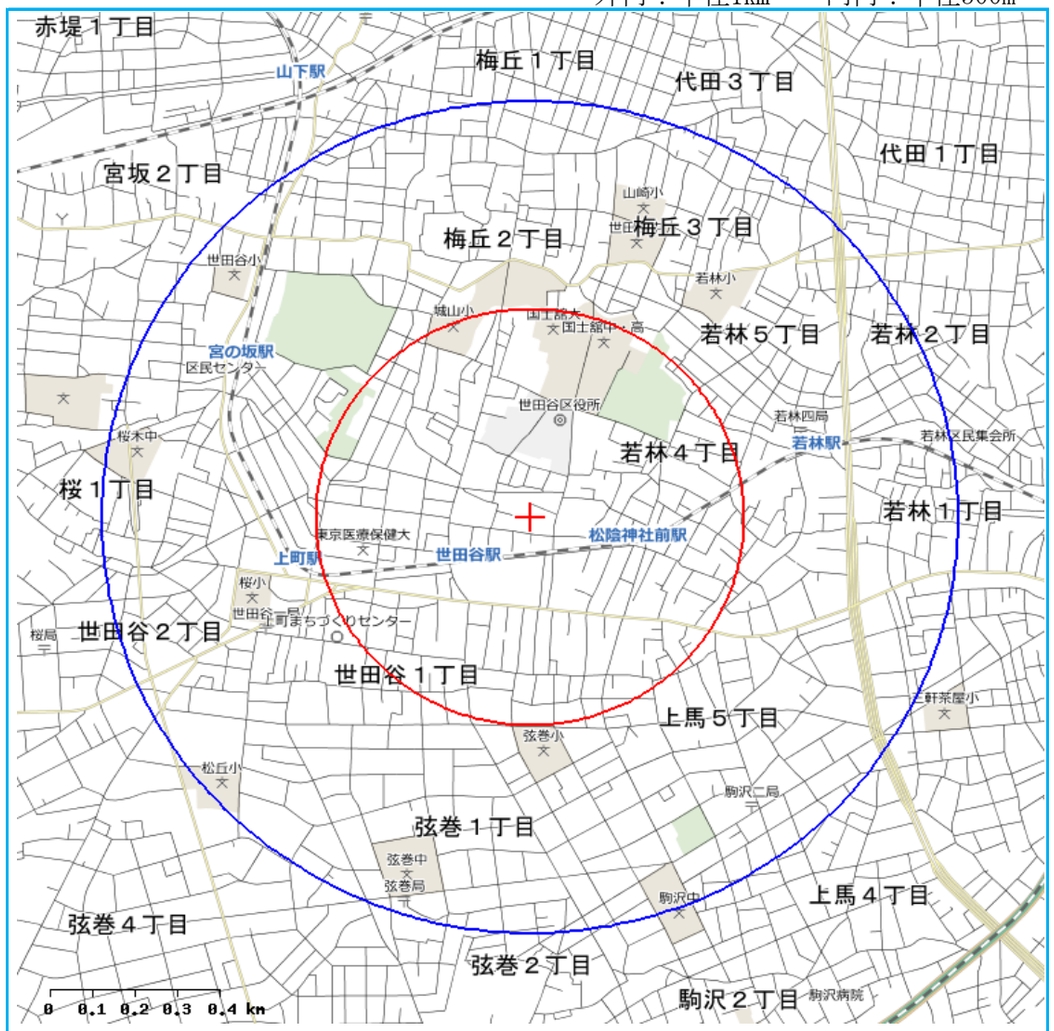

＋印は人口重心の位置　　(C) GeoTechnologies, Inc

建物等の詳細図が全部または一部しか表示されない場合があります。これは地図整備の状況によるものです。

年代別人口構成比＜夜間(居住)・昼間＞

夜間(居住)人口（2021年）　　昼間人口（2015年）

男女計（%）　61,094人　58,605人

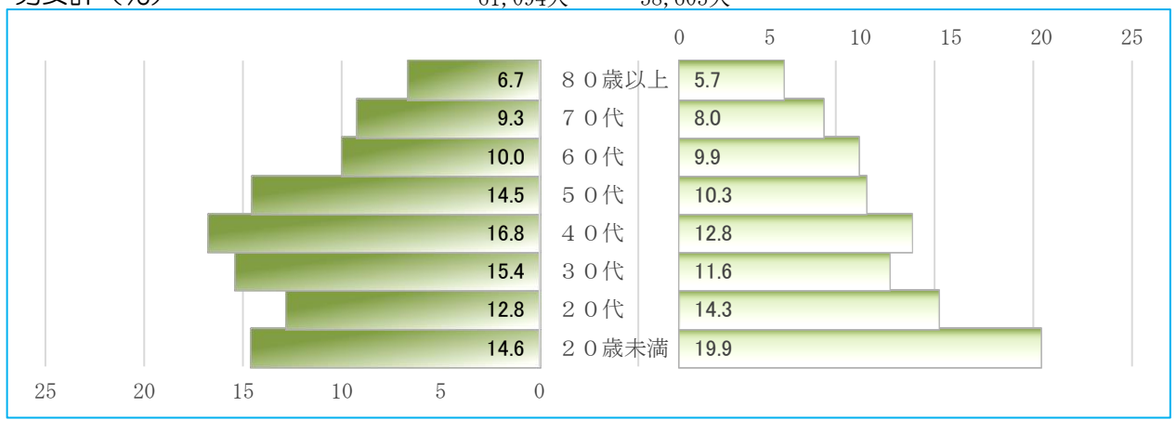

男性（%）　28,713人　27,652人

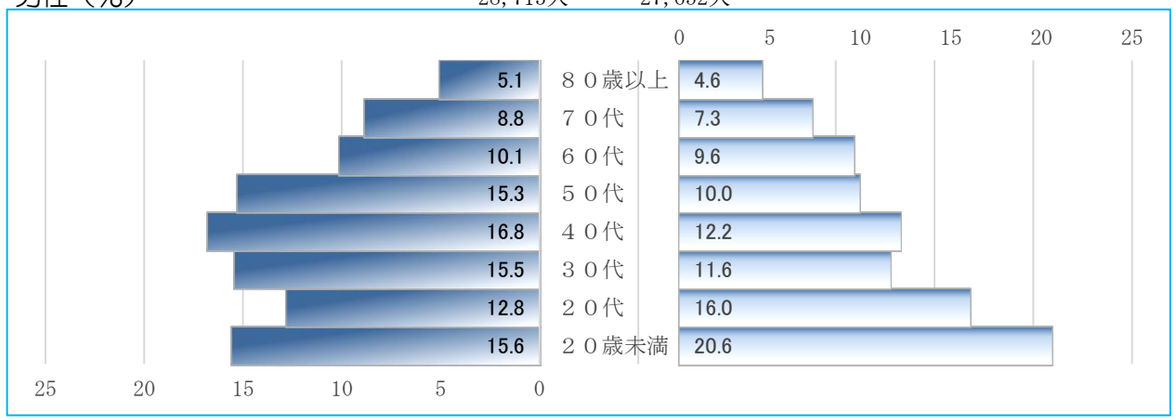

女性（%）　32,381人　30,953人

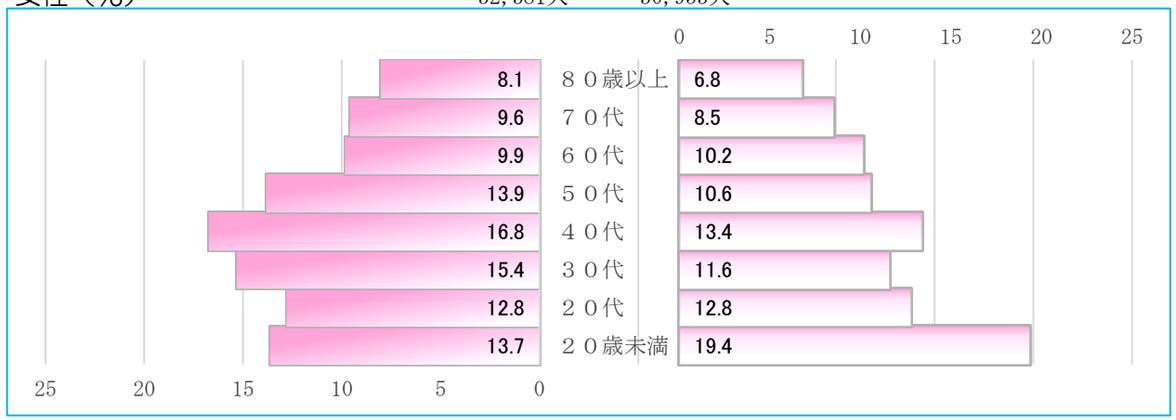

当該市区町村の町丁数（277）

夜間(居住)人口の推移（指数）

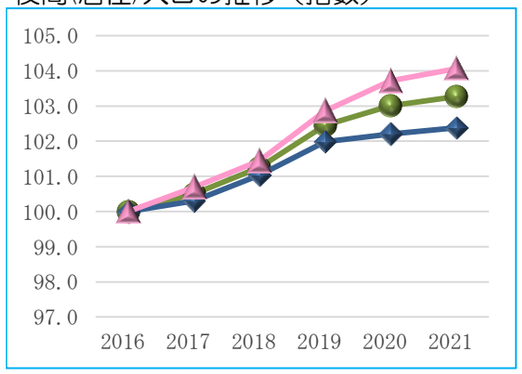

昼間人口の推移（指数）

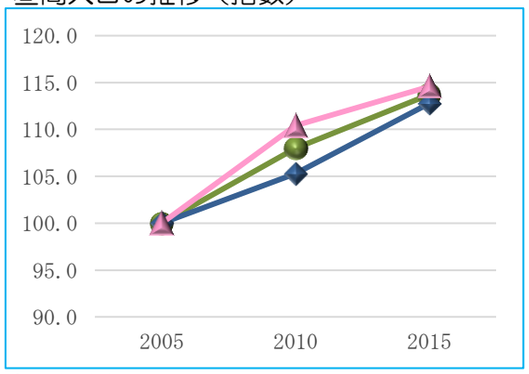

男女計、男性、女性　　夜間(居住)は2016年を、昼間は2005年を100とした

世田谷区世田谷４丁目の周囲1km圏マーケット状況

＜人口詳細版＞

人口の将来推移

将来人口の推移・男女計（人）

折れ線＜男女計＞　**縦棒**＜下：男性、上：女性＞

将来人口の推移・男女計（指数）

折れ線＜当該圏域＞　**縦棒**＜左から当該市区町村値・当該都道府県値・全国値＞

将来人口の推移・男性（指数）

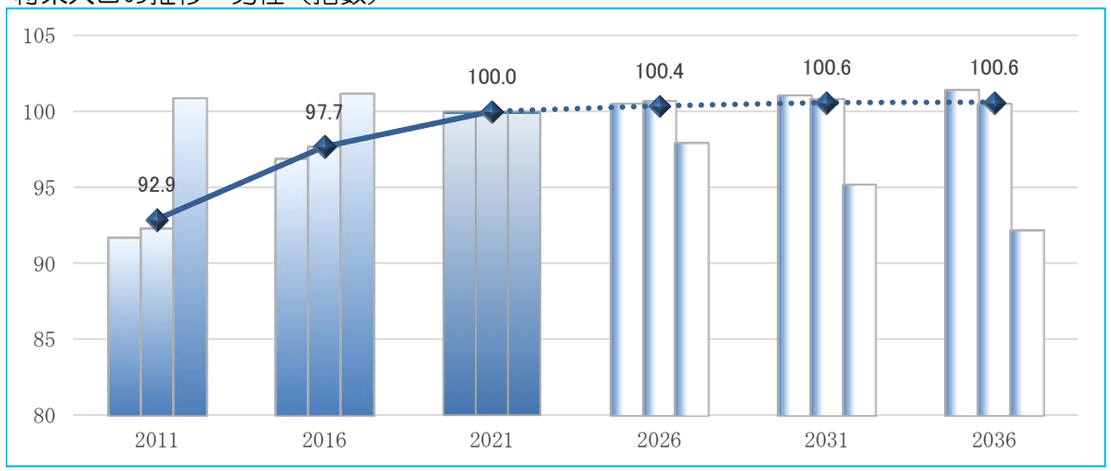

折れ線＜当該圏域＞　**縦棒**＜左から当該市区町村値・当該都道府県値・全国値＞

将来人口の推移・女性（指数）

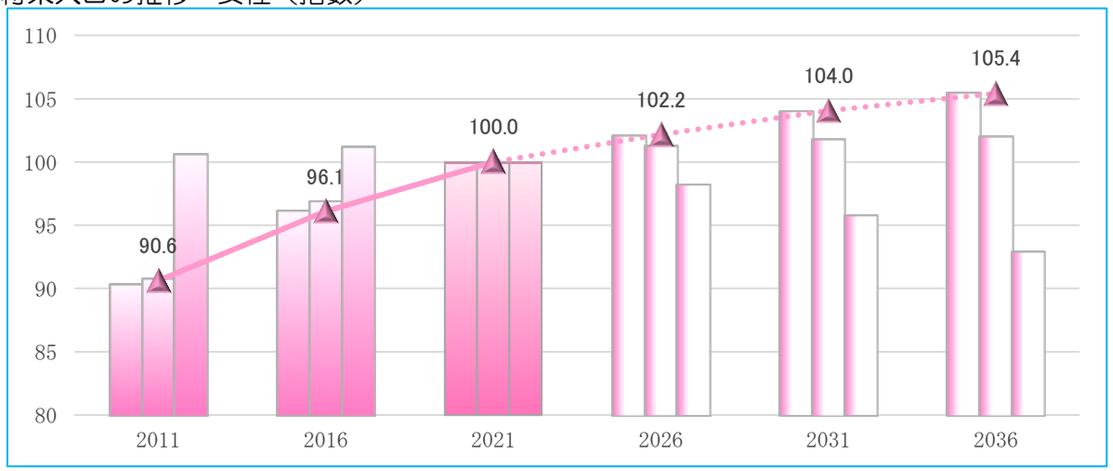

折れ線＜当該圏域＞　**縦棒**＜左から当該市区町村値・当該都道府県値・全国値＞

年次	当該町丁周囲１ｋｍ圏						当該市区町村値			当該都道府県値			全国値		
	人口（人）			指数			指数			指数			指数		
	男女計	男性	女性	男女計	男性	女性	男女計	男性	女性	男女計	男性	女性	男女計	男性	女性
2011	56,012	26,670	29,342	91.7	92.9	90.6	91.0	91.6	90.3	91.5	92.3	90.8	100.7	100.8	100.6
2016	59,161	28,045	31,117	96.8	97.7	96.1	96.5	96.9	96.1	97.2	97.6	96.9	101.2	101.2	101.2
2021	61,094	28,713	32,381	100.0	100.0	100.0	100.0	100.0	100.0	100.0	100.0	100.0	100.0	100.0	100.0
2026	61,903	28,815	33,088	101.3	100.4	102.2	101.3	100.5	102.1	101.0	100.7	101.3	98.0	97.9	98.2
2031	62,571	28,880	33,691	102.4	100.6	104.0	102.6	101.1	104.0	101.3	100.8	101.8	95.5	95.2	95.8
2036	63,023	28,885	34,137	103.2	100.6	105.4	103.5	101.4	105.5	101.3	100.5	102.0	92.5	92.1	92.9

【注】2012年以前の夜間(居住)人口は日本人のみの値、2013年以降は日本人＋外国人の値

指数は2021年を100とした

世田谷区世田谷４丁目の周囲1km圏マーケット状況

＜人口詳細版＞

年代別人口と構成比の将来推移

男女計

年次	年代別人口（人）										年代別人口構成比（%）								
	計	１０歳未満	１０代	２０代	３０代	４０代	５０代	６０代	７０代	８０歳以上	～９歳	１０代	２０代	３０代	４０代	５０代	６０代	７０代	８０歳～
2011	56,012	3,931	3,849	8,310	10,646	8,936	6,238	6,291	4,609	3,201	7.0	6.9	14.8	19.0	16.0	11.1	11.2	8.2	5.7
2016	59,161	4,470	4,060	7,827	10,489	10,092	7,503	6,287	4,690	3,744	7.6	6.9	13.2	17.7	17.1	12.7	10.6	7.9	6.3
2021	61,094	4,538	4,367	7,833	9,410	10,252	8,884	6,098	5,649	4,063	7.4	7.2	12.8	15.4	16.8	14.5	10.0	9.3	6.7
2026	61,903	4,419	4,925	6,656	9,023	9,797	9,739	6,995	5,715	4,635	7.1	8.0	10.8	14.6	15.8	15.7	11.3	9.2	7.5
2031	62,571	4,309	4,977	6,664	8,262	9,231	9,991	8,079	5,424	5,635	6.9	8.0	10.7	13.2	14.8	16.0	12.9	8.7	9.0
2036	63,023	4,232	4,829	7,425	7,012	8,926	9,598	8,921	6,209	5,869	6.7	7.7	11.8	11.1	14.2	15.2	14.2	9.9	9.3

男性

年次	年代別人口（人）										年代別人口構成比（%）								
	計	１０歳未満	１０代	２０代	３０代	４０代	５０代	６０代	７０代	８０歳以上	～９歳	１０代	２０代	３０代	４０代	５０代	６０代	７０代	８０歳～
2011	26,670	2,007	1,989	4,101	5,095	4,461	3,056	2,992	1,917	1,052	7.5	7.5	15.4	19.1	16.7	11.5	11.2	7.2	3.9
2016	28,045	2,260	2,094	3,786	5,035	4,856	3,714	3,041	2,047	1,212	8.1	7.5	13.5	18.0	17.3	13.2	10.8	7.3	4.3
2021	28,713	2,265	2,210	3,682	4,436	4,827	4,395	2,905	2,539	1,453	7.9	7.7	12.8	15.5	16.8	15.3	10.1	8.8	5.1
2026	28,815	2,223	2,455	3,154	4,165	4,660	4,595	3,334	2,567	1,662	7.7	8.5	11.0	14.5	16.2	16.0	11.6	8.9	5.8
2031	28,880	2,211	2,499	3,229	3,694	4,295	4,677	3,832	2,375	2,068	7.7	8.7	11.2	12.8	14.9	16.2	13.3	8.2	7.2
2036	28,885	2,171	2,425	3,590	3,187	4,070	4,544	4,037	2,736	2,125	7.5	8.4	12.4	11.0	14.1	15.7	14.0	9.5	7.4

女性

年次	年代別人口（人）										年代別人口構成比（%）								
	計	１０歳未満	１０代	２０代	３０代	４０代	５０代	６０代	７０代	８０歳以上	～９歳	１０代	２０代	３０代	４０代	５０代	６０代	７０代	８０歳～
2011	29,342	1,924	1,860	4,209	5,551	4,475	3,182	3,299	2,693	2,149	6.6	6.3	14.3	18.9	15.3	10.8	11.2	9.2	7.3
2016	31,117	2,210	1,966	4,041	5,454	5,236	3,788	3,246	2,642	2,532	7.1	6.3	13.0	17.5	16.8	12.2	10.4	8.5	8.1
2021	32,381	2,273	2,157	4,151	4,973	5,425	4,488	3,193	3,110	2,610	7.0	6.7	12.8	15.4	16.8	13.9	9.9	9.6	8.1
2026	33,088	2,196	2,470	3,502	4,859	5,136	5,145	3,661	3,148	2,972	6.6	7.5	10.6	14.7	15.5	15.6	11.1	9.5	9.0
2031	33,691	2,097	2,478	3,435	4,568	4,936	5,314	4,248	3,049	3,567	6.2	7.4	10.2	13.6	14.7	15.8	12.6	9.1	10.6
2036	34,137	2,061	2,404	3,835	3,825	4,856	5,055	4,884	3,473	3,745	6.0	7.0	11.2	11.2	14.2	14.8	14.3	10.2	11.0

【注】2012年以前の夜間(居住)人口は日本人のみの値、2013年以降は日本人＋外国人の値

世田谷区世田谷４丁目の周囲1km圏マーケット状況

＜人口詳細版＞

年代別人口の将来推移（左から2011年、2016年、2021年、2026年、2031年、2036年）

男女計（人）

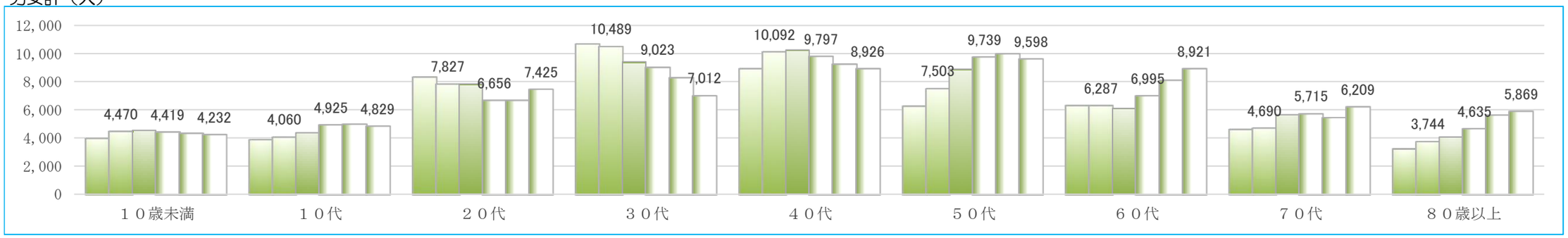

男性（人）

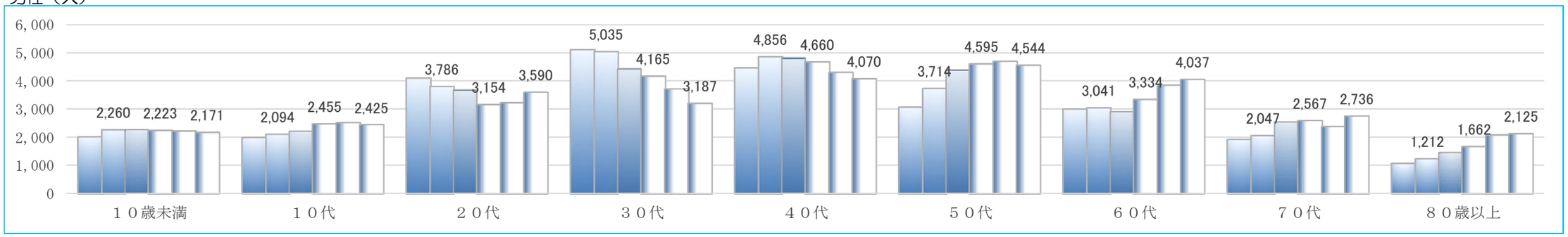

女性（人）

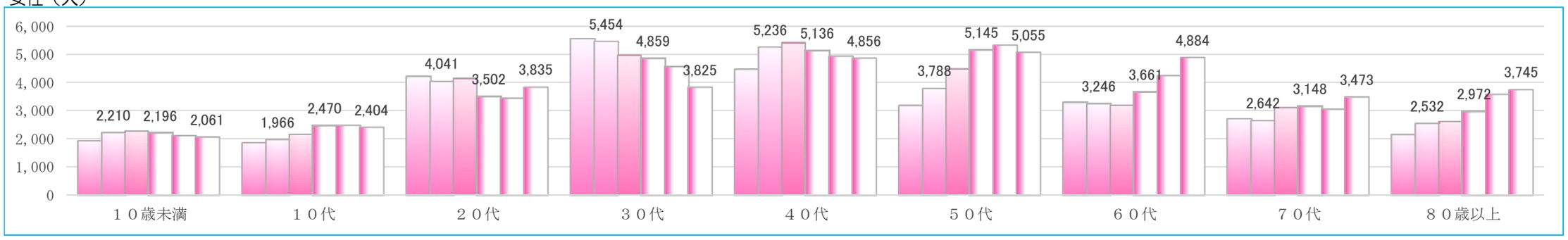

年代別人口構成比の将来推移

【注】2012年以前の夜間(居住)人口は日本人のみの値、2013年以降は日本人＋外国人の値

男女計（%）

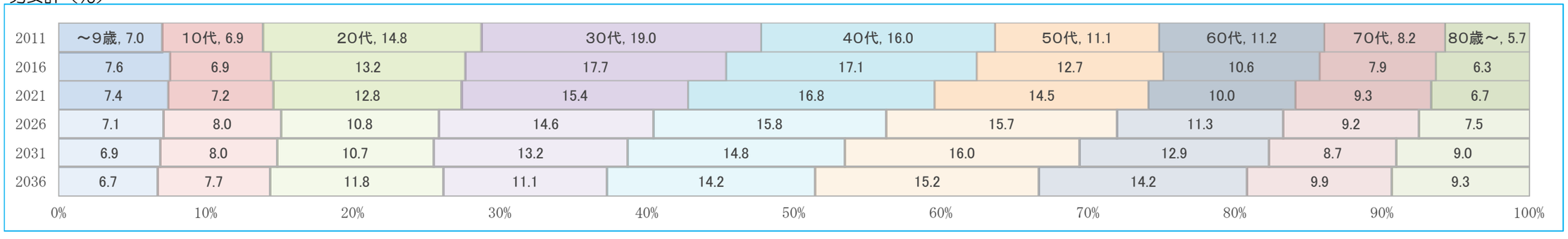

世田谷区世田谷４丁目の周囲1km圏マーケット状況

＜人口詳細版＞

MieNa Marketing Information Evaluate Navi.

＜居住人口・規模＞

下線太字は上位（５歳区分＝５位、１０歳区分＝３位、３区分＝１位）を示す

区分	指標名	単位	年次	男女計				男性				女性			
				当該町丁周囲１km圏内水準			市区町村内全町丁の平均値	当該町丁周囲１km圏内水準			市区町村内全町丁の平均値	当該町丁周囲１km圏内水準			市区町村内全町丁の平均値
				指標の値	偏差値	水準判定		指標の値	偏差値	水準判定		指標の値	偏差値	水準判定	
	住民基本台帳人口	人	2021	61,094	59.83	++	49,739	28,713	59.41	++	23,559	32,381	60.15	++	26,180
５歳区分	０～４歳人口	人	2021	2,263	58.96	++	1,897	1,114	56.59	+	975	1,148	61.25	++	922
	５～９歳人口	人	2021	2,276	56.10	+	2,031	1,151	55.42	+	1,039	1,125	56.74	+	992
	１０～１４歳人口	人	2021	2,204	57.58	+	1,934	1,083	54.85	+	996	1,121	60.16	++	938
	１５～１９歳人口	人	2021	2,163	58.68	++	1,864	1,127	59.20	++	961	1,036	57.65	+	903
	２０～２４歳人口	人	2021	3,382	56.86	+	2,860	1,578	55.44	+	1,383	1,804	57.77	+	1,477
	２５～２９歳人口	人	2021	4,451	57.23	+	3,503	2,104	56.82	+	1,661	2,347	57.56	+	1,841
	３０～３４歳人口	人	2021	4,597	58.96	++	3,488	2,147	57.81	+	1,664	2,450	60.02	++	1,824
	３５～３９歳人口	人	2021	4,813	59.03	++	3,803	2,290	58.25	+	1,825	2,523	59.70	++	1,978
	４０～４４歳人口	人	2021	5,113	59.47	++	4,137	2,453	59.36	++	1,975	2,660	59.42	++	2,162
	４５～４９歳人口	人	2021	5,139	58.30	+	4,350	2,374	56.89	+	2,057	2,765	59.42	++	2,292
	５０～５４歳人口	人	2021	4,777	60.17	++	3,946	2,329	60.43	++	1,911	2,448	59.74	++	2,035
	５５～５９歳人口	人	2021	4,107	60.12	++	3,370	2,066	61.35	++	1,673	2,041	58.91	++	1,697
	６０～６４歳人口	人	2021	3,295	63.31	++	2,531	1,568	61.94	++	1,240	1,727	64.44	++	1,291
	６５～６９歳人口	人	2021	2,803	62.73	++	2,169	1,337	62.88	++	1,040	1,466	62.53	++	1,129
	７０～７４歳人口	人	2021	3,280	62.14	++	2,522	1,517	62.16	++	1,164	1,763	62.05	++	1,358
	７５～７９歳人口	人	2021	2,369	60.09	++	1,902	1,022	60.61	++	810	1,347	59.62	++	1,092
	８０歳以上人口	人	2021	4,063	58.13	+	3,434	1,453	59.78	++	1,185	2,610	57.15	+	2,249
10歳区分	１０歳未満人口	人	2021	4,538	57.76	+	3,928	2,265	56.21	+	2,013	2,273	59.29	++	1,915
	１０代人口	人	2021	4,367	58.42	++	3,797	2,210	57.35	+	1,957	2,157	59.33	++	1,841
	２０代人口	人	2021	7,833	57.21	+	6,362	3,682	56.52	+	3,044	4,151	57.72	+	3,318
	３０代人口	人	2021	9,410	59.04	++	7,291	4,436	58.06	+	3,489	4,973	59.92	++	3,802
	４０代人口	人	2021	10,252	58.94	++	8,487	4,827	58.22	+	4,032	5,425	59.47	++	4,455
	５０代人口	人	2021	8,884	60.18	++	7,316	4,395	60.92	++	3,585	4,488	59.38	++	3,732
	６０代人口	人	2021	6,098	63.10	++	4,699	2,905	62.42	++	2,280	3,193	63.64	++	2,419
	７０代人口	人	2021	5,649	61.32	++	4,424	2,539	61.58	++	1,974	3,110	61.05	++	2,449
	８０歳以上人口	人	2021	4,063	58.13	+	3,434	1,453	59.78	++	1,185	2,610	57.15	+	2,249
３区分	０～１４歳人口	人	2021	6,742	57.82	+	5,862	3,348	55.91	+	3,009	3,394	59.71	++	2,852
	１５～６４歳人口	人	2021	41,838	59.37	++	33,851	20,036	58.88	++	16,350	21,801	59.75	++	17,501
	６５歳以上人口	人	2021	12,515	60.69	++	10,026	5,329	61.52	++	4,199	7,186	60.05	++	5,827

世田谷区世田谷４丁目の周囲1km圏マーケット状況

＜人口詳細版＞

MieNa Marketing Information Evaluate Navi.

＜居住人口・構成比＞

下線太字は上位（５歳区分＝５位、１０歳区分＝３位、３区分＝１位）を示す

区分	指標名	単位	年次	男女計				男性				女性			
				当該町丁周囲１km圏内水準			市区町村内全町丁の平均値	当該町丁周囲１km圏内水準			市区町村内全町丁の平均値	当該町丁周囲１km圏内水準			市区町村内全町丁の平均値
				指標の値	偏差値	水準判定		指標の値	偏差値	水準判定		指標の値	偏差値	水準判定	
	住民基本台帳人口	人	2021	61,094	59.83	++	49,739	28,713	59.41	++	23,559	32,381	60.15	++	26,180
５歳区分	０～４歳人口比率	%	2021	3.70	46.77	−	3.87	3.88	44.27	−	4.20	3.55	49.26	=	3.58
	５～９歳人口比率	%	2021	3.73	43.89	−	4.20	4.01	43.73	−	4.53	3.47	44.17	−	3.90
	１０～１４歳人口比率	%	2021	3.61	44.63	−	4.01	3.77	42.82	−	4.36	3.46	46.68	−	3.69
	１５～１９歳人口比率	%	2021	3.54	43.70	−	3.81	3.93	45.77	−	4.16	3.20	41.88	−	3.51
	２０～２４歳人口比率	%	2021	5.54	46.81	−	5.71	5.50	44.38	−	5.85	5.57	49.81	=	5.58
	２５～２９歳人口比率	%	2021	7.29	53.64	+	6.84	7.33	53.77	+	6.84	7.25	53.48	+	6.83
	３０～３４歳人口比率	%	2021	**7.52**	**56.72**	+	6.84	**7.48**	**55.34**	+	6.87	**7.57**	**58.15**	+	6.80
	３５～３９歳人口比率	%	2021	**7.88**	**55.54**	+	**7.54**	**7.98**	**54.81**	+	**7.63**	**7.79**	**56.26**	+	**7.47**
	４０～４４歳人口比率	%	2021	**8.37**	51.69	=	**8.30**	**8.54**	54.08	+	**8.35**	**8.21**	49.16	=	**8.25**
	４５～４９歳人口比率	%	2021	**8.41**	41.16	−−	**8.79**	**8.27**	38.19	−−	**8.77**	**8.54**	44.87	−	**8.81**
	５０～５４歳人口比率	%	2021	**7.82**	45.88	−	**7.99**	**8.11**	48.53	=	**8.17**	7.56	44.42	−	**7.83**
	５５～５９歳人口比率	%	2021	6.72	47.95	=	6.81	7.20	50.96	=	**7.15**	6.30	45.62	−	6.49
	６０～６４歳人口比率	%	2021	5.39	**58.88**	++	5.10	5.46	**55.31**	+	5.28	5.33	**61.26**	++	4.94
	６５～６９歳人口比率	%	2021	4.59	**57.67**	+	4.37	4.66	**56.82**	+	4.43	4.53	**57.64**	+	4.31
	７０～７４歳人口比率	%	2021	5.37	**58.47**	++	5.06	5.28	**57.97**	+	4.93	5.44	**58.06**	+	5.18
	７５～７９歳人口比率	%	2021	3.88	52.13	=	3.82	3.56	54.65	+	3.43	4.16	49.59	=	4.17
	８０歳以上人口比率	%	2021	6.65	45.19	−	**6.94**	5.06	50.23	=	5.05	**8.06**	42.51	−	**8.64**
10歳区分	１０歳未満人口比率	%	2021	7.43	44.85	−	8.07	7.89	43.67	−	8.73	7.02	46.12	−	7.49
	１０代人口比率	%	2021	7.15	44.12	−	7.83	7.70	43.74	−	8.52	6.66	44.76	−	7.20
	２０代人口比率	%	2021	12.82	51.71	=	12.55	12.82	50.88	=	12.68	12.82	52.37	=	12.42
	３０代人口比率	%	2021	**15.40**	**56.45**	+	**14.38**	**15.45**	**55.27**	+	**14.50**	**15.36**	**57.72**	+	**14.27**
	４０代人口比率	%	2021	**16.78**	45.66	−	**17.09**	**16.81**	45.99	−	**17.12**	**16.75**	46.29	−	**17.06**
	５０代人口比率	%	2021	**14.54**	46.69	−	**14.80**	**15.31**	49.82	=	**15.32**	**13.86**	44.47	−	**14.33**
	６０代人口比率	%	2021	9.98	**58.81**	++	9.47	10.12	**56.37**	+	9.72	9.86	**60.53**	++	9.25
	７０代人口比率	%	2021	9.25	**56.14**	+	8.88	8.84	**57.01**	+	8.37	9.60	**54.26**	+	9.35
	８０歳以上人口比率	%	2021	6.65	45.19	−	6.94	5.06	50.23	=	5.05	8.06	42.51	−	8.64
３区分	０～１４歳人口比率	%	2021	11.04	44.66	−	12.08	11.66	43.17	−	13.09	10.48	46.24	−	11.18
	１５～６４歳人口比率	%	2021	**68.48**	**53.95**	+	**67.73**	**69.78**	53.62	+	**69.06**	**67.33**	**54.05**	+	**66.52**
	６５歳以上人口比率	%	2021	20.48	52.37	=	20.19	18.56	**55.31**	+	17.85	22.19	49.19	=	22.30

世田谷区世田谷４丁目の周囲1km圏マーケット状況

＜人口詳細版＞

＜昼間人口・規模＞

下線太字は上位（５歳区分＝５位、１０歳区分＝３位、３区分＝１位）を示す

区分	指標名	単位	年次	男女計				男性				女性			
				当該町丁周囲１km圏内水準			市区町村内全町丁の平均値	当該町丁周囲１km圏内水準			市区町村内全町丁の平均値	当該町丁周囲１km圏内水準			市区町村内全町丁の平均値
				指標の値	偏差値	水準判定		指標の値	偏差値	水準判定		指標の値	偏差値	水準判定	
	昼間人口	人	2015	58,605	58.72	++	46,495	27,652	58.75	++	21,670	30,953	58.46	++	24,825
５歳区分	１５歳未満昼間人口	人	2015	6,913	60.56	++	5,314	3,346	57.67	+	2,702	3,567	62.06	++	2,613
	１５～１９歳昼間人口	人	2015	4,765	57.58	+	2,948	2,344	56.88	+	1,495	2,421	57.75	+	1,453
	２０～２４歳昼間人口	人	2015	5,736	59.43	++	3,446	3,100	60.69	++	1,805	2,636	57.75	+	1,642
	２５～２９歳昼間人口	人	2015	2,646	52.40	=	2,463	1,335	54.34	+	1,171	1,312	50.50	=	1,292
	３０～３４歳昼間人口	人	2015	3,182	52.99	+	2,924	1,543	53.62	+	1,384	1,639	52.20	=	1,540
	３５～３９歳昼間人口	人	2015	3,614	53.53	+	3,281	1,673	52.71	+	1,539	1,941	54.20	+	1,742
	４０～４４歳昼間人口	人	2015	3,903	53.63	+	3,516	1,758	52.74	+	1,605	2,145	54.44	+	1,911
	４５～４９歳昼間人口	人	2015	3,610	54.28	+	3,193	1,617	53.42	+	1,445	1,993	54.98	+	1,748
	５０～５４歳昼間人口	人	2015	3,237	55.45	+	2,762	1,480	55.30	+	1,245	1,757	55.37	+	1,517
	５５～５９歳昼間人口	人	2015	2,780	56.73	+	2,276	1,272	56.93	+	1,009	1,508	56.26	+	1,267
	６０～６４歳昼間人口	人	2015	2,705	56.66	+	2,220	1,232	55.56	+	1,013	1,473	57.56	+	1,207
	６５～６９歳昼間人口	人	2015	3,098	55.19	+	2,689	1,422	54.45	+	1,233	1,676	55.77	+	1,456
	７０～７４歳昼間人口	人	2015	2,591	56.94	+	2,196	1,143	56.33	+	959	1,448	57.33	+	1,236
	７５～７９歳昼間人口	人	2015	2,070	56.45	+	1,806	885	56.45	+	756	1,184	56.24	+	1,049
	８０歳以上昼間人口	人	2015	3,359	55.50	+	3,005	1,257	57.73	+	1,062	2,102	53.95	+	1,942
10歳区分	２０歳未満昼間人口	人	2015	11,679	60.10	++	8,263	5,690	58.44	++	4,197	5,989	60.91	++	4,066
	２０代昼間人口	人	2015	8,382	58.61	++	5,909	4,434	60.43	++	2,976	3,948	56.58	+	2,933
	３０代昼間人口	人	2015	6,796	53.28	+	6,205	3,216	53.15	+	2,924	3,580	53.25	+	3,281
	４０代昼間人口	人	2015	7,514	53.95	+	6,709	3,375	53.07	+	3,050	4,139	54.72	+	3,658
	５０代昼間人口	人	2015	6,016	56.04	+	5,038	2,752	56.06	+	2,254	3,265	55.79	+	2,784
	６０代昼間人口	人	2015	5,803	55.91	+	4,909	2,654	55.00	+	2,246	3,149	56.65	+	2,663
	７０代昼間人口	人	2015	4,660	56.78	+	4,001	2,029	56.44	+	1,716	2,632	56.95	+	2,286
	８０歳以上昼間人口	人	2015	3,359	55.50	+	3,005	1,257	57.73	+	1,062	2,102	53.95	+	1,942
３区分	０～１４歳昼間人口	人	2015	6,913	60.56	++	5,314	3,346	57.67	+	2,702	3,567	62.06	++	2,613
	１５～６４歳昼間人口	人	2015	36,179	57.14	+	29,029	17,353	57.46	+	13,712	18,826	56.67	+	15,318
	６５歳以上昼間人口	人	2015	11,117	56.14	+	9,695	4,707	56.17	+	4,011	6,410	55.92	+	5,684

世田谷区世田谷４丁目の周囲1km圏マーケット状況

＜人口詳細版＞

＜昼間人口・構成比＞

下線太字は上位（５歳区分＝５位、１０歳区分＝３位、３区分＝１位）を示す

区分	指標名	単位	年次	男女計				男性				女性			
				当該町丁周囲１km圏内水準			市区町村内全町丁の平均値	当該町丁周囲１km圏内水準			市区町村内全町丁の平均値	当該町丁周囲１km圏内水準			市区町村内全町丁の平均値
				指標の値	偏差値	水準判定		指標の値	偏差値	水準判定		指標の値	偏差値	水準判定	
	昼間人口	人	2015	58,605	58.72	++	46,495	27,652	58.75	++	21,670	30,953	58.46	++	24,825
５歳区分	１５歳未満昼間人口比率	%	2015	11.80	49.57	=	11.94	12.10	47.52	=	13.10	11.52	51.94	=	10.92
	１５～１９歳昼間人口比率	%	2015	8.13	55.77	+	5.84	8.48	54.42	+	6.46	7.82	56.82	+	5.26
	２０～２４歳昼間人口比率	%	2015	9.79	58.04	+	6.87	11.21	58.60	++	7.87	8.52	56.90	+	5.98
	２５～２９歳昼間人口比率	%	2015	4.51	37.87	--	5.34	4.83	41.09	--	5.46	4.24	35.88	--	5.23
	３０～３４歳昼間人口比率	%	2015	5.43	37.59	--	6.34	5.58	39.56	--	6.47	5.30	37.65	--	6.23
	３５～３９歳昼間人口比率	%	2015	6.17	37.90	--	7.14	6.05	38.19	--	7.20	6.27	39.17	--	7.10
	４０～４４歳昼間人口比率	%	2015	6.66	38.51	--	7.62	6.36	38.56	--	7.42	6.93	40.01	--	7.79
	４５～４９歳昼間人口比率	%	2015	6.16	39.82	--	6.92	5.85	39.79	--	6.69	6.44	41.18	--	7.12
	５０～５４歳昼間人口比率	%	2015	5.52	43.36	-	5.96	5.35	44.59	-	5.75	5.68	42.98	-	6.15
	５５～５９歳昼間人口比率	%	2015	4.74	47.41	-	4.88	4.60	49.59	=	4.62	4.87	45.76	-	5.11
	６０～６４歳昼間人口比率	%	2015	4.62	47.37	-	4.76	4.46	47.51	=	4.62	4.76	47.69	=	4.88
	６５～６９歳昼間人口比率	%	2015	5.29	42.21	-	5.83	5.14	42.95	-	5.70	5.41	42.45	-	5.94
	７０～７４歳昼間人口比率	%	2015	4.42	43.80	-	4.81	4.13	44.66	-	4.48	4.68	43.63	-	5.10
	７５～７９歳昼間人口比率	%	2015	3.53	42.79	-	4.01	3.20	43.83	-	3.59	3.83	42.54	-	4.38
	８０歳以上昼間人口比率	%	2015	5.73	42.85	-	6.73	4.55	44.99	-	5.10	6.79	42.10	-	8.17
10歳区分	２０歳未満昼間人口比率	%	2015	19.93	54.32	+	17.78	20.58	51.67	=	19.56	19.35	57.19	+	16.17
	２０代昼間人口比率	%	2015	14.30	56.48	+	12.20	16.04	57.94	+	13.33	12.75	54.53	+	11.22
	３０代昼間人口比率	%	2015	11.60	37.40	--	13.49	11.63	38.64	--	13.67	11.57	37.50	--	13.32
	４０代昼間人口比率	%	2015	12.82	39.04	--	14.53	12.21	38.93	--	14.12	13.37	40.41	--	14.91
	５０代昼間人口比率	%	2015	10.27	45.09	-	10.85	9.95	46.79	-	10.37	10.55	44.11	-	11.26
	６０代昼間人口比率	%	2015	9.90	44.32	-	10.59	9.60	44.93	-	10.32	10.17	44.49	-	10.82
	７０代昼間人口比率	%	2015	7.95	43.11	-	8.81	7.34	44.14	-	8.07	8.50	42.88	-	9.48
	８０歳以上昼間人口比率	%	2015	5.73	42.85	-	6.73	4.55	44.99	-	5.10	6.79	42.10	-	8.17
３区分	０～１４歳昼間人口比率	%	2015	11.80	49.57	=	11.94	12.10	47.52	=	13.10	11.52	51.94	=	10.92
	１５～６４歳昼間人口比率	%	2015	61.73	50.15	=	61.67	62.75	50.41	=	62.57	60.82	49.95	=	60.84
	６５歳以上昼間人口比率	%	2015	18.97	42.18	-	21.37	17.02	43.50	-	18.87	20.71	41.88	-	23.60

世田谷区世田谷４丁目の周囲1km圏マーケット状況

＜人口詳細版＞

＜将来人口・規模＞

下線太字は上位（５歳区分＝５位、１０歳区分＝３位、３区分＝１位）を示す

区分	指標名	単位	年次	男女計				男性				女性			
				当該町丁周囲１km圏内水準			市区町村内全町丁の平均値	当該町丁周囲１km圏内水準			市区町村内全町丁の平均値	当該町丁周囲１km圏内水準			市区町村内全町丁の平均値
				指標の値	偏差値	水準判定		指標の値	偏差値	水準判定		指標の値	偏差値	水準判定	
	将来人口	人	2026	61,903	59.75	++	50,456	28,815	59.25	++	23,720	33,088	60.13	++	26,736
５歳区分	０～４歳将来人口	人	2026	2,220	59.37	++	1,785	1,138	59.35	++	915	1,082	59.40	++	870
	５～９歳将来人口	人	2026	2,199	59.06	++	1,840	1,086	56.84	+	946	1,113	61.23	++	894
	１０～１４歳将来人口	人	2026	2,320	56.17	+	2,067	1,174	55.44	+	1,059	1,146	56.88	+	1,009
	１５～１９歳将来人口	人	2026	2,605	57.65	+	2,284	1,281	54.87	+	1,178	1,324	60.31	++	1,107
	２０～２４歳将来人口	人	2026	2,924	58.18	+	2,537	1,489	58.76	++	1,279	1,434	57.15	+	1,258
	２５～２９歳将来人口	人	2026	3,732	56.03	+	3,204	1,664	54.38	+	1,489	2,068	57.09	+	1,715
	３０～３４歳将来人口	人	2026	4,500	56.99	+	3,557	2,075	56.42	+	1,653	2,425	57.46	+	1,904
	３５～３９歳将来人口	人	2026	4,523	59.08	++	3,420	2,089	57.93	+	1,614	2,434	60.10	++	1,807
	４０～４４歳将来人口	人	2026	4,743	59.13	++	3,740	2,243	58.37	+	1,783	2,500	59.79	++	1,957
	４５～４９歳将来人口	人	2026	5,053	59.55	++	4,085	2,417	59.47	++	1,943	2,637	59.51	++	2,141
	５０～５４歳将来人口	人	2026	5,088	58.37	+	4,302	2,341	56.94	+	2,027	2,748	59.53	++	2,275
	５５～５９歳将来人口	人	2026	4,651	60.25	++	3,839	2,254	60.53	++	1,848	2,397	59.81	++	1,992
	６０～６４歳将来人口	人	2026	3,882	60.14	++	3,186	1,909	61.40	++	1,546	1,973	58.96	++	1,639
	６５～６９歳将来人口	人	2026	3,112	63.35	++	2,389	1,425	61.89	++	1,129	1,688	64.50	++	1,260
	７０～７４歳将来人口	人	2026	2,654	62.81	++	2,050	1,208	62.85	++	941	1,447	62.77	++	1,110
	７５～７９歳将来人口	人	2026	3,061	62.34	++	2,345	1,360	62.29	++	1,041	1,701	62.31	++	1,304
	８０歳以上将来人口	人	2026	4,635	59.16	++	3,825	1,662	60.61	++	1,330	2,972	58.30	+	2,495
10歳区分	１０歳未満将来人口	人	2026	4,419	59.73	++	3,625	2,223	58.63	++	1,861	2,196	60.85	++	1,764
	１０代将来人口	人	2026	4,925	56.97	+	4,352	2,455	55.21	+	2,236	2,470	58.70	++	2,115
	２０代将来人口	人	2026	6,656	57.09	+	5,741	3,154	56.33	+	2,768	3,502	57.41	+	2,973
	３０代将来人口	人	2026	9,023	58.00	+	6,977	4,165	57.16	+	3,267	4,859	58.73	++	3,710
	４０代将来人口	人	2026	9,797	59.40	++	7,825	4,660	58.96	++	3,727	5,136	59.71	++	4,098
	５０代将来人口	人	2026	9,739	59.28	++	8,141	4,595	58.65	++	3,875	5,145	59.72	++	4,267
	６０代将来人口	人	2026	6,995	61.61	++	5,575	3,334	61.68	++	2,676	3,661	61.48	++	2,899
	７０代将来人口	人	2026	5,715	62.59	++	4,396	2,567	62.58	++	1,982	3,148	62.56	++	2,414
	８０歳以上将来人口	人	2026	4,635	59.16	++	3,825	1,662	60.61	++	1,330	2,972	58.30	+	2,495
３区分	０～１４歳将来人口	人	2026	6,738	59.03	++	5,692	3,397	58.01	+	2,920	3,341	60.05	++	2,772
	１５～６４歳将来人口	人	2026	41,703	59.05	++	34,154	19,764	58.50	++	16,360	21,939	59.48	++	17,794
	６５歳以上将来人口	人	2026	13,462	61.68	++	10,610	5,654	61.94	++	4,440	7,808	61.47	++	6,169

世田谷区世田谷４丁目の周囲1km圏マーケット状況

＜人口詳細版＞

MieNa Marketing Information Evaluate Navi.

＜将来人口・伸び＞

下線太字は上位（５歳区分＝５位、１０歳区分＝３位、３区分＝１位）を示す

区分	指標名	単位	年次	男女計				男性				女性			
				当該町丁周囲１km圏内水準			市区町村内全町丁の平均値	当該町丁周囲１km圏内水準			市区町村内全町丁の平均値	当該町丁周囲１km圏内水準			市区町村内全町丁の平均値
				指標の値	偏差値	水準判定		指標の値	偏差値	水準判定		指標の値	偏差値	水準判定	
	将来人口伸び率	%	26/21	1.32	47.34	−	1.43	0.36	42.63	−	0.69	2.18	52.16	=	2.09
５歳区分	０～４歳将来人口伸び率	%	26/21	−1.90	52.57	+	−5.95	2.15	55.21	+	−6.09	−5.75	49.94	=	−5.65
	５～９歳将来人口伸び率	%	26/21	−3.38	56.90	+	−9.46	−5.65	53.46	+	−8.94	−1.07	60.23	++	−9.97
	１０～１４歳将来人口伸び率	%	26/21	5.26	47.17	−	6.79	8.40	53.44	+	6.13	2.23	40.10	−−	7.57
	１５～１９歳将来人口伸び率	%	26/21	20.43	47.57	=	23.50	13.66	42.49	−	23.72	27.80	52.91	+	23.68
	２０～２４歳将来人口伸び率	%	26/21	−13.54	46.11	−	−8.22	−5.64	49.29	=	−4.69	−20.51	43.78	−	−11.26
	２５～２９歳将来人口伸び率	%	26/21	−16.15	41.16	−−	−4.70	−20.91	40.79	−−	−5.53	−11.89	42.81	−	−3.87
	３０～３４歳将来人口伸び率	%	26/21	−2.11	44.59	−	1.07	−3.35	46.37	−	−1.48	−1.02	44.09	−	3.39
	３５～３９歳将来人口伸び率	%	26/21	−6.03	57.39	+	−11.54	−8.78	55.38	+	−13.06	−3.53	58.67	++	−10.10
	４０～４４歳将来人口伸び率	%	26/21	−7.24	54.96	+	−10.53	−8.56	52.93	+	−10.70	−6.02	56.70	+	−10.34
	４５～４９歳将来人口伸び率	%	26/21	−1.67	60.49	++	−6.64	1.81	66.02	++	−6.16	−4.63	54.69	+	−7.03
	５０～５４歳将来人口伸び率	%	26/21	6.51	44.95	−	8.93	0.52	40.45	−−	5.92	12.25	50.97	=	11.77
	５５～５９歳将来人口伸び率	%	26/21	13.25	47.47	−	14.40	9.10	46.95	−	10.58	17.44	48.66	=	18.29
	６０～６４歳将来人口伸び率	%	26/21	17.81	34.19	−−	26.33	21.75	44.18	−	25.38	14.24	29.85	−−	27.31
	６５～６９歳将来人口伸び率	%	26/21	11.02	51.54	=	10.31	6.58	45.50	−	8.66	15.14	55.21	+	11.90
	７０～７４歳将来人口伸び率	%	26/21	−19.09	47.48	−	−18.27	−20.37	45.82	−	−18.43	−17.92	50.46	=	−18.07
	７５～７９歳将来人口伸び率	%	26/21	29.21	60.02	++	23.28	33.07	56.88	+	28.48	26.28	59.68	++	19.52
	８０歳以上将来人口伸び率	%	26/21	14.08	60.10	++	11.25	14.38	56.24	+	12.10	13.87	59.81	++	10.86
10歳区分	１０歳未満将来人口伸び率	%	26/21	−2.62	55.15	+	−7.85	−1.85	55.72	+	−7.68	−3.39	54.50	+	−7.99
	１０代将来人口伸び率	%	26/21	12.78	46.89	−	14.63	11.09	44.87	−	14.34	14.51	49.21	=	15.03
	２０代将来人口伸び率	%	26/21	−15.03	42.84	−	−6.43	−14.34	43.39	−	−5.52	−15.63	42.51	−	−7.27
	３０代将来人口伸び率	%	26/21	−4.11	52.55	+	−5.66	−6.11	52.68	+	−7.72	−2.29	52.31	=	−3.79
	４０代将来人口伸び率	%	26/21	−4.44	58.58	++	−8.55	−3.46	59.48	++	−8.39	−5.33	57.19	+	−8.67
	５０代将来人口伸び率	%	26/21	9.62	45.07	−	11.41	4.55	41.34	−−	8.05	14.64	49.99	=	14.64
	６０代将来人口伸び率	%	26/21	14.71	39.13	−−	18.90	14.77	42.46	−	17.69	14.66	38.40	−−	20.04
	７０代将来人口伸び率	%	26/21	1.17	55.66	+	−0.45	1.10	51.07	=	0.75	1.22	57.87	+	−1.40
	８０歳以上将来人口伸び率	%	26/21	14.08	60.10	++	11.25	14.38	56.24	+	12.10	13.87	59.81	++	10.86
３区分	０～１４歳将来人口伸び率	%	26/21	−0.06	54.23	+	−3.00	1.46	56.44	+	−3.11	−1.56	51.89	=	−2.87
	１５～６４歳将来人口伸び率	%	26/21	−0.32	39.85	−−	1.13	−1.36	39.17	−−	0.32	0.63	41.11	−−	1.89
	６５歳以上将来人口伸び率	%	26/21	7.57	58.20	+	5.87	6.10	51.14	=	5.87	8.66	61.02	++	5.89

世田谷区世田谷４丁目の周囲1km圏マーケット状況

＜人口詳細版＞ MieNa Marketing Information Evaluate Navi.

＜居住地［在住者］と従業地［在勤者］でみた産業別人口＞

下線太字は上位（産業区分＝５位、３区分＝１位）を示す

区分		指標名	就業者［在住者］（2015年） 人数（人） 当該町丁周囲１km圏内水準 指標の値	偏差値	水準判定	市区町村内全町丁の平均値	構成比（%） 当該町丁周囲１km圏内水準 指標の値	偏差値	水準判定	市区町村内全町丁の平均値	民営従業者［在勤者］（2016年） 人数（人） 当該町丁周囲１km圏内水準 指標の値	偏差値	水準判定	市区町村内全町丁の平均値	構成比（%） 当該町丁周囲１km圏内水準 指標の値	偏差値	水準判定	市区町村内全町丁の平均値
	☆	産業計	23,506	59.79	++	19,177					13,174	47.79	=	14,577				
産業区分	1	農林漁業	52	44.75	−	68	0.22	43.83	−	0.40	7	44.26	−	17	0.05	43.97	−	0.13
	2	鉱業・採石業・砂利採取業	6	47.00	−	8	0.03	44.70	−	0.04	0	47.55	=	1	0.00	47.71	=	0.01
	3	建設業	838	57.23	+	731	3.57	46.16	−	3.94	645	44.94	−	828	4.90	45.37	−	**6.30**
	4	製造業	1,558	55.82	+	1,401	6.63	41.44	−−	7.42	332	**49.08**	=	355	2.52	49.33	=	2.71
	5	電気・ガス・熱供給・水道業	58	53.78	+	52	0.25	45.05	−	0.27	0	45.96	−	21	0.00	46.46	−	0.19
	6	情報通信業	**2,173**	57.78	+	**1,765**	**9.24**	52.05	=	**9.07**	655	**49.13**	=	779	4.97	**51.87**	=	3.90
	7	運輸業・郵便業	638	58.11	+	553	2.71	45.50	−	2.96	660	48.77	=	703	5.01	48.50	=	5.44
	8	卸売業・小売業	**3,295**	**62.18**	++	**2,592**	**14.02**	**57.80**	+	**13.56**	**2,972**	47.87	=	**3,278**	**22.56**	50.22	=	**22.48**
	9	金融業・保険業	949	52.86	+	888	4.04	40.54	−−	4.63	246	46.94	−	353	1.87	48.62	=	2.06
	10	不動産業・物品賃貸業	1,089	58.58	++	885	4.63	50.81	=	4.59	812	**51.80**	=	705	6.16	**57.34**	+	4.52
	11	学術研究・専門・技術サービス業	**1,881**	58.69	++	**1,530**	**8.00**	50.83	=	**7.93**	372	47.11	−	478	2.82	47.50	=	3.26
	12	宿泊業・飲食サービス業	1,226	**61.49**	++	921	5.22	**60.39**	++	4.76	**1,217**	43.57	−	**1,886**	**9.24**	41.05	−−	**12.43**
	13	生活関連サービス業・娯楽業	975	**61.37**	++	723	4.15	**62.29**	++	3.71	497	43.30	−	766	3.77	41.39	−−	5.18
	14	教育・学習支援業	1,155	57.17	+	1,001	4.91	44.04	−	5.26	**1,593**	**55.64**	+	**1,199**	**12.09**	**58.74**	++	**8.43**
	15	医療・福祉	**1,884**	58.29	+	**1,631**	**8.01**	42.89	−	**8.63**	**2,269**	**51.27**	=	**2,179**	**17.22**	**52.23**	=	**16.19**
	16	複合サービス事業	58	52.50	+	53	0.25	46.65	−	0.28	64	47.77	=	89	0.49	47.61	=	0.72
	17	サービス業	1,407	**60.12**	++	1,130	5.99	51.53	=	5.90	**831**	48.71	=	**940**	**6.31**	**50.86**	=	6.04
		公務	726	56.84	+	508	3.09	**55.09**	+	2.56								
		分類不能の産業	**3,541**	**59.96**	++	**2,737**	**15.06**	**57.82**	+	**14.09**								
３区分		第１次産業	52	44.75	−	68	0.22	43.83	−	0.40	7	44.26	−	17	0.05	43.97	−	0.13
		第２次産業	2,402	57.18	+	2,139	10.22	42.17	−	11.40	977	46.18	−	1,184	7.42	46.72	−	9.02
		第３次産業	**17,513**	**59.80**	++	**14,233**	**74.50**	**53.18**	+	**74.10**	**12,189**	**48.03**	=	**13,377**	**92.52**	**53.42**	+	**90.85**

産業別人口構成比（%）

グラフ内の数字は上表の指標名欄「☆」の数字と符合する

※公務・分類不能の産業は除く