市場情報評価ナビ MieNa
Marketing Information Evaluate Navi.

2022年度版

商圏 レポート

人口詳細編

周囲１ｋｍ圏

東京都　世田谷区　桜３丁目

TP-1000

株式会社　日本統計センター

Copyright©Nippon Statistics Center co.,Ltd. All rights reserved.

世田谷区桜３丁目の周囲1km圏マーケットプロフィール

＜人口詳細版＞

外円：半径1km　　内円：半径500m

＋印は人口重心の位置　　(C) GeoTechnologies, Inc

建物等の詳細図が全部または一部しか表示されない場合があります。これは地図整備の状況によるものです。

年代別人口構成比＜夜間(居住)・昼間＞

夜間(居住)人口（2021年）　　昼間人口（2015年）

男女計（%）

56,022人　　54,615人

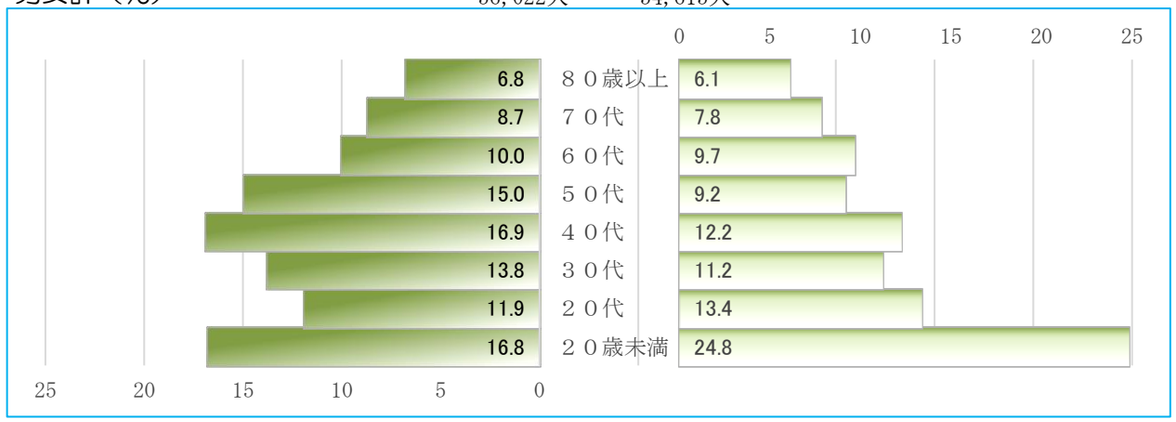

男性（%）

26,243人　　26,002人

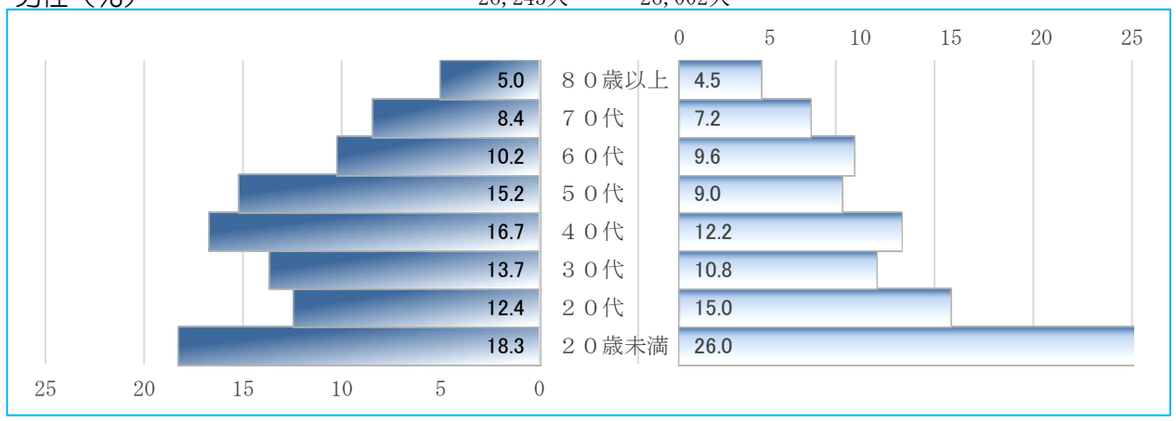

女性（%）

29,779人　　28,613人

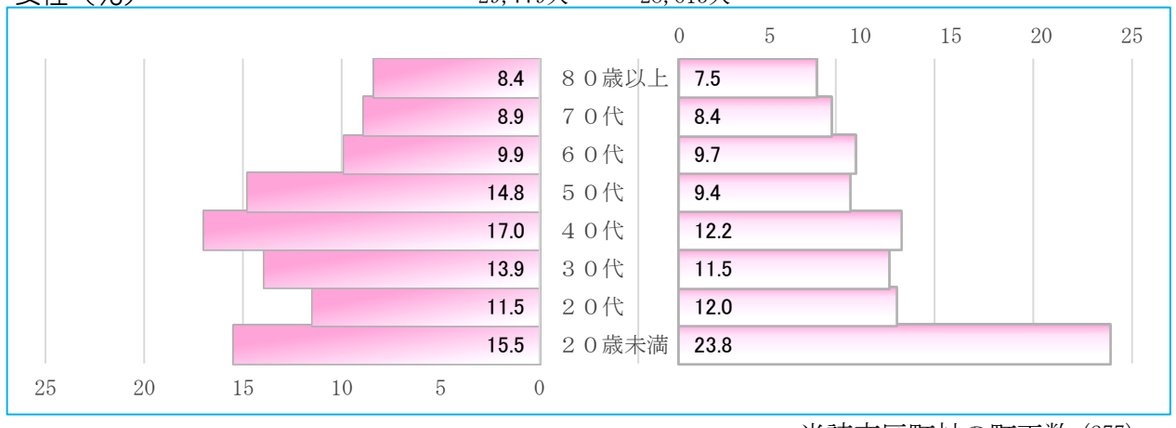

当該市区町村の町丁数（277）

夜間(居住)人口の推移（指数）

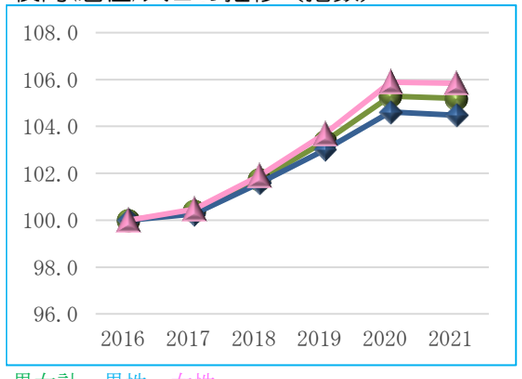

昼間人口の推移（指数）

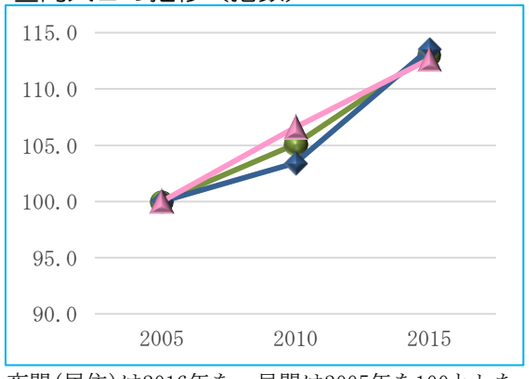

男女計、男性、女性　　夜間(居住)は2016年を、昼間は2005年を100とした

Copyright©Nippon Statistics Center co.,Ltd. All rights reserved.

世田谷区桜３丁目の周囲1km圏マーケット状況

＜人口詳細版＞

人口の将来推移

将来人口の推移・男女計（人）

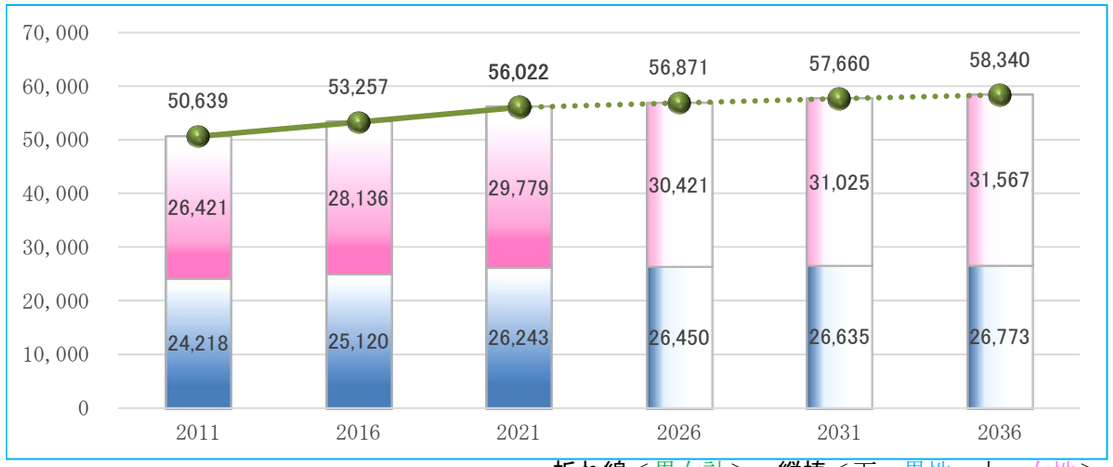

折れ線＜男女計＞　**縦棒**＜下：男性、上：女性＞

将来人口の推移・男女計（指数）

折れ線＜当該圏域＞　**縦棒**＜左から当該市区町村値・当該都道府県値・全国値＞

将来人口の推移・男性（指数）

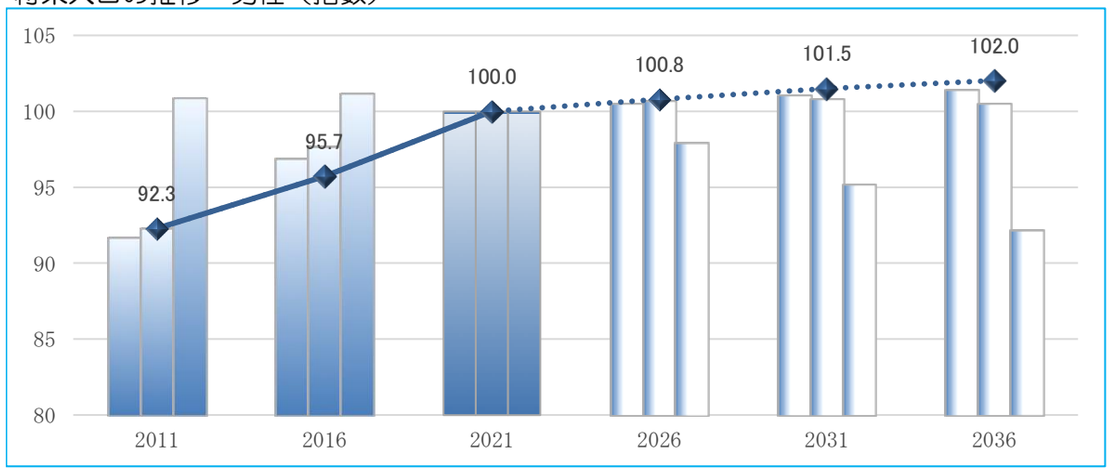

折れ線＜当該圏域＞　**縦棒**＜左から当該市区町村値・当該都道府県値・全国値＞

将来人口の推移・女性（指数）

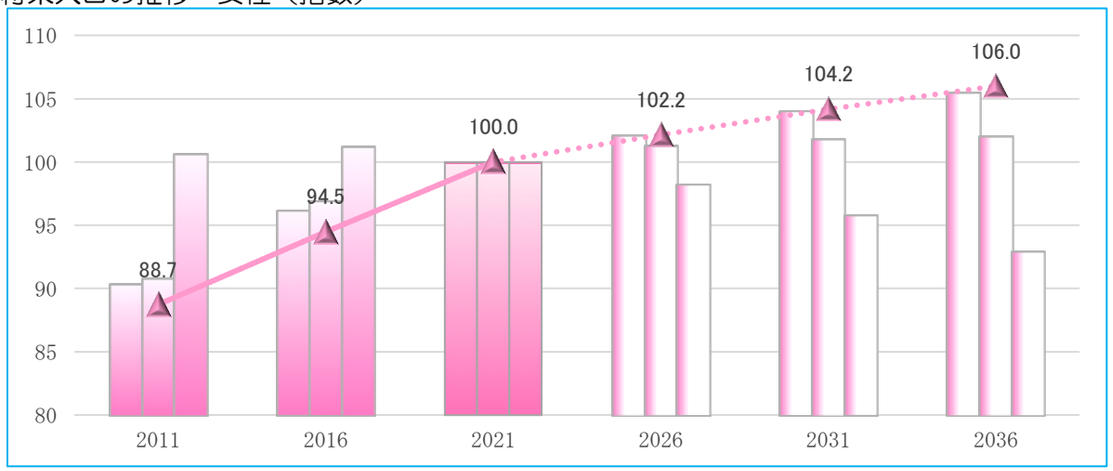

折れ線＜当該圏域＞　**縦棒**＜左から当該市区町村値・当該都道府県値・全国値＞

年次	当該町丁周囲１ｋｍ圏						当該市区町村値			当該都道府県値			全国値		
	人口（人）			指数			指数			指数			指数		
	男女計	男性	女性	男女計	男性	女性	男女計	男性	女性	男女計	男性	女性	男女計	男性	女性
2011	50, 639	24, 218	26, 421	90. 4	92. 3	88. 7	91. 0	91. 6	90. 3	91. 5	92. 3	90. 8	100. 7	100. 8	100. 6
2016	53, 257	25, 120	28, 136	95. 1	95. 7	94. 5	96. 5	96. 9	96. 1	97. 2	97. 6	96. 9	101. 2	101. 2	101. 2
2021	56, 022	26, 243	29, 779	100. 0	100. 0	100. 0	100. 0	100. 0	100. 0	100. 0	100. 0	100. 0	100. 0	100. 0	100. 0
2026	56, 871	26, 450	30, 421	101. 5	100. 8	102. 2	101. 3	100. 5	102. 1	101. 0	100. 7	101. 3	98. 0	97. 9	98. 2
2031	57, 660	26, 635	31, 025	102. 9	101. 5	104. 2	102. 6	101. 1	104. 0	101. 3	100. 8	101. 8	95. 5	95. 2	95. 8
2036	58, 340	26, 773	31, 567	104. 1	102. 0	106. 0	103. 5	101. 4	105. 5	101. 3	100. 5	102. 0	92. 5	92. 1	92. 9

【注】2012年以前の夜間(居住)人口は日本人のみの値、2013年以降は日本人＋外国人の値

指数は2021年を100とした

Copyright©Nippon Statistics Center co.,Ltd. All rights reserved.

世田谷区桜３丁目の周囲1km圏マーケット状況

＜人口詳細版＞

年代別人口と構成比の将来推移

男女計

年次	年代別人口（人）										年代別人口構成比（%）								
	計	１０歳未満	１０代	２０代	３０代	４０代	５０代	６０代	７０代	８０歳以上	～９歳	１０代	２０代	３０代	４０代	５０代	６０代	７０代	８０歳～
2011	50,639	4,202	4,151	6,551	9,199	8,658	5,984	5,286	3,958	2,652	8.3	8.2	12.9	18.2	17.1	11.8	10.4	7.8	5.2
2016	53,257	4,471	4,388	6,259	8,408	9,444	7,228	5,594	4,168	3,297	8.4	8.2	11.8	15.8	17.7	13.6	10.5	7.8	6.2
2021	56,022	4,768	4,646	6,684	7,736	9,463	8,403	5,624	4,879	3,819	8.5	8.3	11.9	13.8	16.9	15.0	10.0	8.7	6.8
2026	56,871	4,253	5,222	6,692	7,059	8,662	8,994	6,716	4,994	4,278	7.5	9.2	11.8	12.4	15.2	15.8	11.8	8.8	7.5
2031	57,660	3,836	5,226	7,062	7,088	7,587	9,223	7,655	5,005	4,979	6.7	9.1	12.3	12.3	13.2	16.0	13.3	8.7	8.6
2036	58,340	3,839	4,676	7,860	7,043	6,990	8,483	8,252	5,974	5,224	6.6	8.0	13.5	12.1	12.0	14.5	14.1	10.2	9.0

男性

年次	年代別人口（人）										年代別人口構成比（%）								
	計	１０歳未満	１０代	２０代	３０代	４０代	５０代	６０代	７０代	８０歳以上	～９歳	１０代	２０代	３０代	４０代	５０代	６０代	７０代	８０歳～
2011	24,218	2,196	2,135	3,204	4,385	4,216	2,975	2,546	1,650	910	9.1	8.8	13.2	18.1	17.4	12.3	10.5	6.8	3.8
2016	25,120	2,282	2,292	3,087	3,958	4,459	3,486	2,682	1,771	1,105	9.1	9.1	12.3	15.8	17.8	13.9	10.7	7.1	4.4
2021	26,243	2,368	2,425	3,265	3,589	4,394	3,994	2,679	2,216	1,313	9.0	9.2	12.4	13.7	16.7	15.2	10.2	8.4	5.0
2026	26,450	2,152	2,633	3,379	3,215	4,027	4,177	3,125	2,240	1,502	8.1	10.0	12.8	12.2	15.2	15.8	11.8	8.5	5.7
2031	26,635	1,968	2,608	3,539	3,304	3,476	4,257	3,482	2,192	1,811	7.4	9.8	13.3	12.4	13.1	16.0	13.1	8.2	6.8
2036	26,773	1,970	2,362	3,838	3,415	3,143	3,924	3,677	2,568	1,876	7.4	8.8	14.3	12.8	11.7	14.7	13.7	9.6	7.0

女性

年次	年代別人口（人）										年代別人口構成比（%）								
	計	１０歳未満	１０代	２０代	３０代	４０代	５０代	６０代	７０代	８０歳以上	～９歳	１０代	２０代	３０代	４０代	５０代	６０代	７０代	８０歳～
2011	26,421	2,006	2,016	3,347	4,813	4,441	3,008	2,739	2,308	1,742	7.6	7.6	12.7	18.2	16.8	11.4	10.4	8.7	6.6
2016	28,136	2,189	2,096	3,173	4,449	4,985	3,742	2,913	2,397	2,192	7.8	7.5	11.3	15.8	17.7	13.3	10.4	8.5	7.8
2021	29,779	2,400	2,221	3,419	4,148	5,069	4,409	2,946	2,663	2,505	8.1	7.5	11.5	13.9	17.0	14.8	9.9	8.9	8.4
2026	30,421	2,101	2,588	3,312	3,844	4,636	4,818	3,591	2,755	2,776	6.9	8.5	10.9	12.6	15.2	15.8	11.8	9.1	9.1
2031	31,025	1,868	2,617	3,522	3,784	4,112	4,966	4,173	2,814	3,168	6.0	8.4	11.4	12.2	13.3	16.0	13.5	9.1	10.2
2036	31,567	1,869	2,314	4,022	3,627	3,847	4,558	4,575	3,406	3,348	5.9	7.3	12.7	11.5	12.2	14.4	14.5	10.8	10.6

【注】2012年以前の夜間(居住)人口は日本人のみの値、2013年以降は日本人＋外国人の値

Copyright©Nippon Statistics Center co.,Ltd. All rights reserved.

世田谷区桜３丁目の周囲1km圏マーケット状況

＜人口詳細版＞

年代別人口の将来推移（左から2011年、2016年、2021年、2026年、2031年、2036年）

男女計（人）

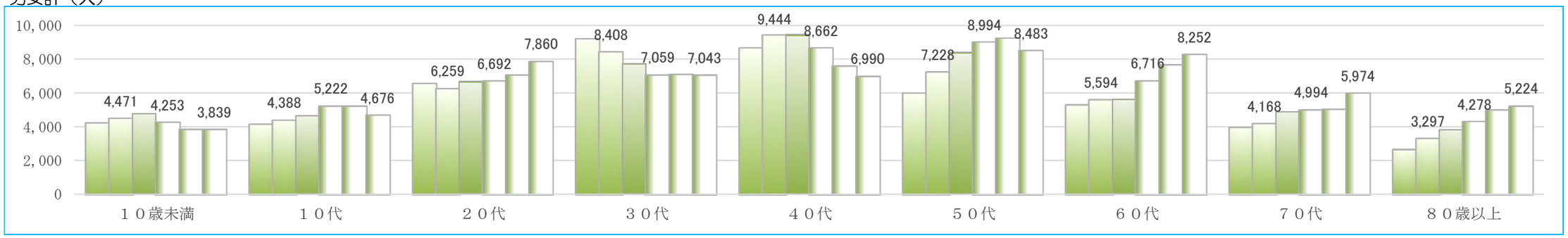

男性（人）

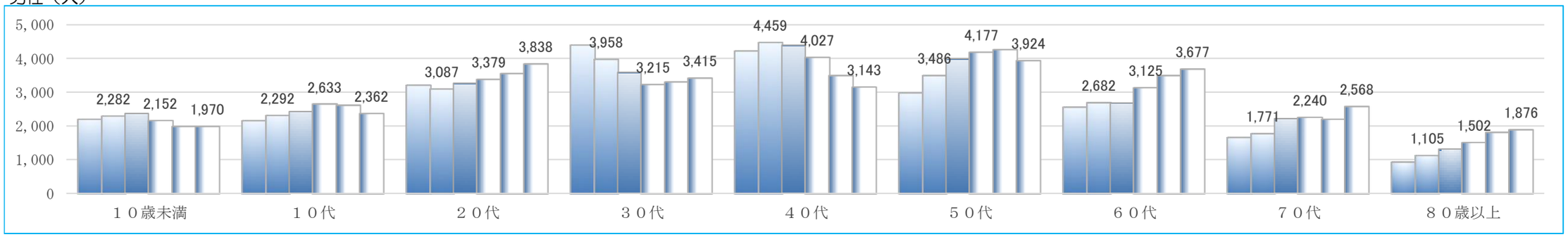

女性（人）

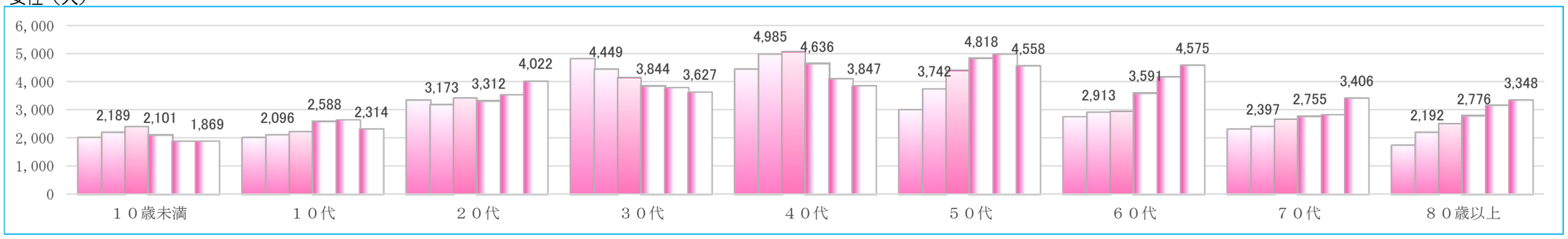

年代別人口構成比の将来推移

【注】2012年以前の夜間(居住)人口は日本人のみの値、2013年以降は日本人＋外国人の値

男女計（%）

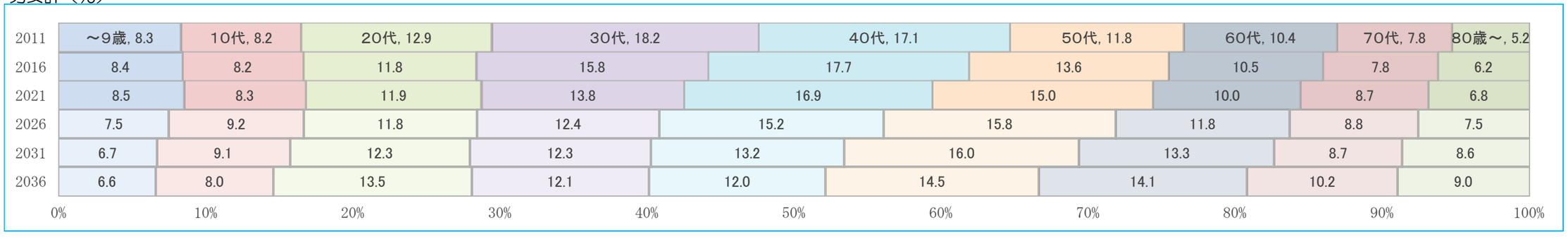

Copyright©Nippon Statistics Center co.,Ltd. All rights reserved.

世田谷区桜３丁目の周囲1km圏マーケット状況

＜人口詳細版＞

＜居住人口・規模＞

下線太字は上位（５歳区分＝５位、１０歳区分＝３位、３区分＝１位）を示す

区分	指標名	単位	年次	男女計				男性				女性			
				当該町丁周囲１km圏内水準			市区町村内全町丁の平均値	当該町丁周囲１km圏内水準			市区町村内全町丁の平均値	当該町丁周囲１km圏内水準			市区町村内全町丁の平均値
				指標の値	偏差値	水準判定		指標の値	偏差値	水準判定		指標の値	偏差値	水準判定	
	住民基本台帳人口	人	2021	56,022	55.44	+	49,739	26,243	54.90	+	23,559	29,779	55.89	+	26,180
５歳区分	０～４歳人口	人	2021	2,356	61.24	++	1,897	1,177	59.56	++	975	1,180	62.85	++	922
	５～９歳人口	人	2021	2,412	59.48	++	2,031	1,191	57.35	+	1,039	1,220	61.57	++	992
	１０～１４歳人口	人	2021	2,343	61.47	++	1,934	1,199	61.30	++	996	1,144	61.44	++	938
	１５～１９歳人口	人	2021	2,303	62.73	++	1,864	1,226	64.67	++	961	1,077	60.01	++	903
	２０～２４歳人口	人	2021	3,241	55.01	+	2,860	1,658	57.67	+	1,383	1,583	52.51	+	1,477
	２５～２９歳人口	人	2021	3,443	49.55	=	3,503	1,607	49.16	=	1,661	1,836	49.92	=	1,841
	３０～３４歳人口	人	2021	3,641	51.23	=	3,488	1,676	50.19	=	1,664	1,965	52.26	=	1,824
	３５～３９歳人口	人	2021	4,096	52.62	+	3,803	1,913	51.57	=	1,825	2,183	53.65	+	1,978
	４０～４４歳人口	人	2021	4,680	55.27	+	4,137	2,185	54.11	+	1,975	2,495	56.30	+	2,162
	４５～４９歳人口	人	2021	4,783	54.55	+	4,350	2,210	53.32	+	2,057	2,574	55.61	+	2,292
	５０～５４歳人口	人	2021	4,369	55.17	+	3,946	2,063	53.79	+	1,911	2,306	56.39	+	2,035
	５５～５９歳人口	人	2021	4,034	59.12	++	3,370	1,931	57.45	+	1,673	2,103	60.52	++	1,697
	６０～６４歳人口	人	2021	3,070	59.39	++	2,531	1,475	58.55	++	1,240	1,595	60.07	++	1,291
	６５～６９歳人口	人	2021	2,555	57.75	+	2,169	1,204	57.11	+	1,040	1,351	58.26	+	1,129
	７０～７４歳人口	人	2021	2,762	53.85	+	2,522	1,287	54.24	+	1,164	1,475	53.49	+	1,358
	７５～７９歳人口	人	2021	2,117	54.65	+	1,902	929	55.95	+	810	1,187	53.59	+	1,092
	８０歳以上人口	人	2021	3,819	54.98	+	3,434	1,313	54.66	+	1,185	2,505	55.07	+	2,249
10歳区分	１０歳未満人口	人	2021	4,768	60.68	++	3,928	2,368	58.75	++	2,013	2,400	62.58	++	1,915
	１０代人口	人	2021	4,646	62.55	++	3,797	2,425	63.58	++	1,957	2,221	61.22	++	1,841
	２０代人口	人	2021	6,684	51.58	=	6,362	3,265	52.26	=	3,044	3,419	50.93	=	3,318
	３０代人口	人	2021	7,736	51.90	=	7,291	3,589	50.85	=	3,489	4,148	52.93	+	3,802
	４０代人口	人	2021	9,463	54.94	+	8,487	4,394	53.74	+	4,032	5,069	55.99	+	4,455
	５０代人口	人	2021	8,403	57.06	+	7,316	3,994	55.52	+	3,585	4,409	58.40	++	3,732
	６０代人口	人	2021	5,624	58.66	++	4,699	2,679	57.93	+	2,280	2,946	59.28	++	2,419
	７０代人口	人	2021	4,879	54.21	+	4,424	2,216	54.96	+	1,974	2,663	53.57	+	2,449
	８０歳以上人口	人	2021	3,819	54.98	+	3,434	1,313	54.66	+	1,185	2,505	55.07	+	2,249
３区分	０～１４歳人口	人	2021	7,110	61.09	++	5,862	3,567	59.73	++	3,009	3,543	62.38	++	2,852
	１５～６４歳人口	人	2021	37,659	54.47	+	33,851	17,943	53.84	+	16,350	19,716	55.02	+	17,501
	６５歳以上人口	人	2021	11,252	55.27	+	10,026	4,733	55.44	+	4,199	6,519	55.12	+	5,827

Copyright©Nippon Statistics Center co.,Ltd. All rights reserved.

世田谷区桜３丁目の周囲1km圏マーケット状況

＜人口詳細版＞

＜居住人口・構成比＞

下線太字は上位（５歳区分＝５位、１０歳区分＝３位、３区分＝１位）を示す

区分	指標名	単位	年次	男女計				男性				女性			
				当該町丁周囲１km圏内水準			市区町村内全町丁の平均値	当該町丁周囲１km圏内水準			市区町村内全町丁の平均値	当該町丁周囲１km圏内水準			市区町村内全町丁の平均値
				指標の値	偏差値	水準判定		指標の値	偏差値	水準判定		指標の値	偏差値	水準判定	
	住民基本台帳人口	人	2021	56,022	55.44	+	49,739	26,243	54.90	+	23,559	29,779	55.89	+	26,180
５歳区分	０～４歳人口比率	%	2021	4.21	**56.32**	+	3.87	4.49	**55.25**	+	4.20	3.96	**57.34**	+	3.58
	５～９歳人口比率	%	2021	4.31	51.36	=	4.20	4.54	50.10	=	4.53	4.10	52.64	+	3.90
	１０～１４歳人口比率	%	2021	4.18	52.27	=	4.01	4.57	52.48	=	4.36	3.84	52.11	=	3.69
	１５～１９歳人口比率	%	2021	4.11	**56.80**	+	3.81	4.67	**59.40**	++	4.16	3.62	52.91	+	3.51
	２０～２４歳人口比率	%	2021	5.79	51.38	=	5.71	6.32	**57.50**	+	5.85	5.32	45.81	−	5.58
	２５～２９歳人口比率	%	2021	6.15	44.40	−	6.84	6.12	44.55	−	6.84	6.17	44.40	−	6.83
	３０～３４歳人口比率	%	2021	6.50	46.71	−	6.84	6.39	45.73	−	6.87	6.60	47.82	=	6.80
	３５～３９歳人口比率	%	2021	**7.31**	46.13	−	**7.54**	**7.29**	45.34	−	**7.63**	**7.33**	47.35	−	**7.47**
	４０～４４歳人口比率	%	2021	**8.35**	51.32	=	**8.30**	**8.33**	49.46	=	**8.35**	**8.38**	**53.01**	+	**8.25**
	４５～４９歳人口比率	%	2021	**8.54**	44.10	−	**8.79**	**8.42**	41.81	−	**8.77**	**8.64**	46.86	−	**8.81**
	５０～５４歳人口比率	%	2021	**7.80**	45.40	−	**7.99**	**7.86**	41.99	−	**8.17**	**7.74**	48.16	=	**7.83**
	５５～５９歳人口比率	%	2021	**7.20**	**59.73**	++	6.81	**7.36**	54.64	+	**7.15**	7.06	**63.13**	++	6.49
	６０～６４歳人口比率	%	2021	5.48	**61.49**	++	5.10	5.62	**60.02**	++	5.28	5.36	**61.91**	++	4.94
	６５～６９歳人口比率	%	2021	4.56	**56.72**	+	4.37	4.59	**54.72**	+	4.43	4.54	**57.97**	+	4.31
	７０～７４歳人口比率	%	2021	4.93	46.44	−	5.06	4.90	49.36	=	4.93	4.95	43.19	−	5.18
	７５～７９歳人口比率	%	2021	3.78	48.40	=	3.82	3.54	53.93	+	3.43	3.99	44.08	−	4.17
	８０歳以上人口比率	%	2021	6.82	48.01	=	**6.94**	5.00	49.08	=	5.05	**8.41**	47.05	−	**8.64**
10歳区分	１０歳未満人口比率	%	2021	8.51	**53.49**	+	8.07	9.02	**52.25**	=	8.73	8.06	**54.76**	+	7.49
	１０代人口比率	%	2021	8.29	**54.05**	+	7.83	9.24	**55.46**	+	8.52	7.46	52.50	+	7.20
	２０代人口比率	%	2021	11.93	46.17	−	12.55	12.44	48.48	=	12.68	11.48	44.52	−	12.42
	３０代人口比率	%	2021	**13.81**	46.39	−	**14.38**	**13.68**	45.45	−	**14.50**	**13.93**	47.58	=	**14.27**
	４０代人口比率	%	2021	**16.89**	47.21	−	**17.09**	**16.74**	45.11	−	**17.12**	**17.02**	49.55	=	**17.06**
	５０代人口比率	%	2021	**15.00**	52.59	+	**14.80**	**15.22**	48.67	=	**15.32**	**14.81**	**55.67**	+	**14.33**
	６０代人口比率	%	2021	10.04	**59.79**	++	9.47	10.21	**57.81**	+	9.72	9.89	**61.08**	++	9.25
	７０代人口比率	%	2021	8.71	47.10	−	8.88	8.44	51.14	=	8.37	8.94	43.13	−	9.35
	８０歳以上人口比率	%	2021	6.82	48.01	=	6.94	5.00	49.08	=	5.05	8.41	47.05	−	8.64
３区分	０～１４歳人口比率	%	2021	12.69	**53.09**	+	12.08	13.59	**52.39**	=	13.09	11.90	**53.85**	+	11.18
	１５～６４歳人口比率	%	2021	**67.22**	47.33	−	**67.73**	**68.37**	46.55	−	**69.06**	**66.21**	48.46	=	**66.52**
	６５歳以上人口比率	%	2021	20.08	49.21	=	20.19	18.04	51.39	=	17.85	21.89	47.02	−	22.30

Copyright©Nippon Statistics Center co.,Ltd. All rights reserved.

世田谷区桜３丁目の周囲1km圏マーケット状況

＜人口詳細版＞

＜昼間人口・規模＞

下線太字は上位（５歳区分＝５位、１０歳区分＝３位、３区分＝１位）を示す

区分	指標名	単位	年次	男女計				男性				女性			
				当該町丁周囲１km圏内水準			市区町村内全町丁の平均値	当該町丁周囲１km圏内水準			市区町村内全町丁の平均値	当該町丁周囲１km圏内水準			市区町村内全町丁の平均値
				指標の値	偏差値	水準判定		指標の値	偏差値	水準判定		指標の値	偏差値	水準判定	
	昼間人口	人	2015	54,615	55.85	+	46,495	26,002	56.34	+	21,670	28,613	55.23	+	24,825
５歳区分	１５歳未満昼間人口	人	2015	6,733	59.37	++	5,314	3,240	56.41	+	2,702	3,493	61.13	++	2,613
	１５～１９歳昼間人口	人	2015	6,831	66.20	++	2,948	3,522	66.43	++	1,495	3,309	64.87	++	1,453
	２０～２４歳昼間人口	人	2015	5,037	56.55	+	3,446	2,790	58.13	+	1,805	2,246	54.71	+	1,642
	２５～２９歳昼間人口	人	2015	2,270	47.47	−	2,463	1,098	48.05	=	1,171	1,172	47.02	−	1,292
	３０～３４歳昼間人口	人	2015	2,649	46.81	−	2,924	1,306	48.21	=	1,384	1,343	45.65	−	1,540
	３５～３９歳昼間人口	人	2015	3,469	51.99	=	3,281	1,514	49.49	=	1,539	1,955	54.49	+	1,742
	４０～４４歳昼間人口	人	2015	3,485	49.71	=	3,516	1,630	50.45	=	1,605	1,855	48.95	=	1,911
	４５～４９歳昼間人口	人	2015	3,192	49.99	=	3,193	1,550	52.09	=	1,445	1,642	47.85	=	1,748
	５０～５４歳昼間人口	人	2015	2,698	49.27	=	2,762	1,269	50.55	=	1,245	1,428	48.00	=	1,517
	５５～５９歳昼間人口	人	2015	2,323	50.63	=	2,276	1,065	51.47	=	1,009	1,258	49.76	=	1,267
	６０～６４歳昼間人口	人	2015	2,339	51.63	=	2,220	1,106	52.36	=	1,013	1,233	50.73	=	1,207
	６５～６９歳昼間人口	人	2015	2,939	53.17	+	2,689	1,394	53.79	+	1,233	1,545	52.34	=	1,456
	７０～７４歳昼間人口	人	2015	2,311	52.02	=	2,196	1,032	52.50	+	959	1,279	51.48	=	1,236
	７５～７９歳昼間人口	人	2015	1,958	53.72	+	1,806	848	54.59	+	756	1,110	52.82	+	1,049
	８０歳以上昼間人口	人	2015	3,320	54.90	+	3,005	1,165	54.08	+	1,062	2,156	55.28	+	1,942
10歳区分	２０歳未満昼間人口	人	2015	13,564	65.67	++	8,263	6,763	64.50	++	4,197	6,802	65.52	++	4,066
	２０代昼間人口	人	2015	7,307	54.86	+	5,909	3,888	56.52	+	2,976	3,419	53.15	+	2,933
	３０代昼間人口	人	2015	6,118	49.52	=	6,205	2,819	48.87	=	2,924	3,298	50.18	=	3,281
	４０代昼間人口	人	2015	6,677	49.84	=	6,709	3,180	51.23	=	3,050	3,497	48.41	=	3,658
	５０代昼間人口	人	2015	5,020	49.89	=	5,038	2,334	50.98	=	2,254	2,687	48.83	=	2,784
	６０代昼間人口	人	2015	5,278	52.44	=	4,909	2,499	53.10	+	2,246	2,779	51.59	=	2,663
	７０代昼間人口	人	2015	4,269	52.75	+	4,001	1,880	53.38	+	1,716	2,389	52.07	=	2,286
	８０歳以上昼間人口	人	2015	3,320	54.90	+	3,005	1,165	54.08	+	1,062	2,156	55.28	+	1,942
３区分	０～１４歳昼間人口	人	2015	6,733	59.37	++	5,314	3,240	56.41	+	2,702	3,493	61.13	++	2,613
	１５～６４歳昼間人口	人	2015	34,292	55.26	+	29,029	16,849	56.42	+	13,712	17,443	54.04	+	15,318
	６５歳以上昼間人口	人	2015	10,528	53.60	+	9,695	4,439	53.79	+	4,011	6,090	53.31	+	5,684

Copyright©Nippon Statistics Center co.,Ltd. All rights reserved.

世田谷区桜３丁目の周囲1km圏マーケット状況

＜人口詳細版＞

＜昼間人口・構成比＞

下線太字は上位（５歳区分＝５位、１０歳区分＝３位、３区分＝１位）を示す

区分	指標名	単位	年次	男女計				男性				女性			
				当該町丁周囲１km圏内水準			市区町村内全町丁の平均値	当該町丁周囲１km圏内水準			市区町村内全町丁の平均値	当該町丁周囲１km圏内水準			市区町村内全町丁の平均値
				指標の値	偏差値	水準判定		指標の値	偏差値	水準判定		指標の値	偏差値	水準判定	
	昼間人口	人	2015	54,615	55.85	+	46,495	26,002	56.34	+	21,670	28,613	55.23	+	24,825
５歳区分	１５歳未満昼間人口比率	%	2015	12.33	51.12	=	11.94	12.46	48.41	=	13.10	12.21	54.12	+	10.92
	１５～１９歳昼間人口比率	%	2015	12.51	66.79	++	5.84	13.55	65.53	++	6.46	11.56	66.78	++	5.26
	２０～２４歳昼間人口比率	%	2015	9.22	56.49	+	6.87	10.73	57.36	+	7.87	7.85	55.09	+	5.98
	２５～２９歳昼間人口比率	%	2015	4.16	32.57	--	5.34	4.22	32.57	--	5.46	4.10	33.86	--	5.23
	３０～３４歳昼間人口比率	%	2015	4.85	29.73	--	6.34	5.02	33.05	--	6.47	4.69	29.67	--	6.23
	３５～３９歳昼間人口比率	%	2015	6.35	40.19	--	7.14	5.82	35.85	--	7.20	6.83	46.55	-	7.10
	４０～４４歳昼間人口比率	%	2015	6.38	35.16	--	7.62	6.27	37.60	--	7.42	6.48	34.83	--	7.79
	４５～４９歳昼間人口比率	%	2015	5.84	35.59	--	6.92	5.96	41.16	--	6.69	5.74	32.09	--	7.12
	５０～５４歳昼間人口比率	%	2015	4.94	34.57	--	5.96	4.88	38.13	--	5.75	4.99	32.83	--	6.15
	５５～５９歳昼間人口比率	%	2015	4.25	38.32	--	4.88	4.10	41.14	--	4.62	4.40	37.14	--	5.11
	６０～６４歳昼間人口比率	%	2015	4.28	41.38	--	4.76	4.25	44.49	-	4.62	4.31	39.35	--	4.88
	６５～６９歳昼間人口比率	%	2015	5.38	43.58	-	5.83	5.36	45.73	-	5.70	5.40	42.23	-	5.94
	７０～７４歳昼間人口比率	%	2015	4.23	40.74	--	4.81	3.97	42.14	-	4.48	4.47	40.45	--	5.10
	７５～７９歳昼間人口比率	%	2015	3.59	43.60	-	4.01	3.26	44.80	-	3.59	3.88	43.26	-	4.38
	８０歳以上昼間人口比率	%	2015	6.08	45.33	-	6.73	4.48	44.40	-	5.10	7.54	46.35	-	8.17
10歳区分	２０歳未満昼間人口比率	%	2015	24.84	64.20	++	17.78	26.01	60.59	++	19.56	23.77	67.21	++	16.17
	２０代昼間人口比率	%	2015	13.38	53.63	+	12.20	14.95	54.76	+	13.33	11.95	52.16	=	11.22
	３０代昼間人口比率	%	2015	11.20	34.77	--	13.49	10.84	34.24	--	13.67	11.53	37.21	--	13.32
	４０代昼間人口比率	%	2015	12.23	35.23	--	14.53	12.23	39.07	--	14.12	12.22	33.23	--	14.91
	５０代昼間人口比率	%	2015	9.19	36.02	--	10.85	8.98	39.35	--	10.37	9.39	34.48	--	11.26
	６０代昼間人口比率	%	2015	9.66	42.35	-	10.59	9.61	45.02	-	10.32	9.71	40.60	--	10.82
	７０代昼間人口比率	%	2015	7.82	42.04	-	8.81	7.23	43.28	-	8.07	8.35	41.76	-	9.48
	８０歳以上昼間人口比率	%	2015	6.08	45.33	-	6.73	4.48	44.40	-	5.10	7.54	46.35	-	8.17
３区分	０～１４歳昼間人口比率	%	2015	12.33	51.12	=	11.94	12.46	48.41	=	13.10	12.21	54.12	+	10.92
	１５～６４歳昼間人口比率	%	2015	62.79	52.58	+	61.67	64.80	55.11	+	62.57	60.96	50.25	=	60.84
	６５歳以上昼間人口比率	%	2015	19.28	43.18	-	21.37	17.07	43.68	-	18.87	21.28	43.50	-	23.60

Copyright©Nippon Statistics Center co.,Ltd. All rights reserved.

世田谷区桜３丁目の周囲1km圏マーケット状況

＜人口詳細版＞

＜将来人口・規模＞

下線太字は上位（５歳区分＝５位、１０歳区分＝３位、３区分＝１位）を示す

区分	指標名	単位	年次	男女計				男性				女性			
				当該町丁周囲１km圏内水準			市区町村内全町丁の平均値	当該町丁周囲１km圏内水準			市区町村内全町丁の平均値	当該町丁周囲１km圏内水準			市区町村内全町丁の平均値
				指標の値	偏差値	水準判定		指標の値	偏差値	水準判定		指標の値	偏差値	水準判定	
	将来人口	人	2026	56,871	55.46	+	50,456	26,450	54.96	+	23,720	30,421	55.88	+	26,736
５歳区分	０～４歳将来人口	人	2026	1,966	53.90	+	1,785	1,008	53.89	+	915	958	53.91	+	870
	５～９歳将来人口	人	2026	2,287	61.28	++	1,840	1,144	59.67	++	946	1,143	62.76	++	894
	１０～１４歳将来人口	人	2026	2,458	59.55	++	2,067	1,215	57.37	+	1,059	1,243	61.75	++	1,009
	１５～１９歳将来人口	人	2026	2,764	61.44	++	2,284	1,419	61.38	++	1,178	1,345	61.30	++	1,107
	２０～２４歳将来人口	人	2026	3,113	62.18	++	2,537	1,621	64.27	++	1,279	1,492	59.51	++	1,258
	２５～２９歳将来人口	人	2026	3,579	54.29	+	3,204	1,759	56.76	+	1,489	1,820	52.11	=	1,715
	３０～３４歳将来人口	人	2026	3,477	49.41	=	3,557	1,584	48.95	=	1,653	1,893	49.84	=	1,904
	３５～３９歳将来人口	人	2026	3,582	51.33	=	3,420	1,631	50.29	=	1,614	1,951	52.33	=	1,807
	４０～４４歳将来人口	人	2026	4,038	52.72	+	3,740	1,874	51.65	=	1,783	2,164	53.74	+	1,957
	４５～４９歳将来人口	人	2026	4,624	55.32	+	4,085	2,153	54.19	+	1,943	2,471	56.32	+	2,141
	５０～５４歳将来人口	人	2026	4,740	54.66	+	4,302	2,181	53.40	+	2,027	2,560	55.74	+	2,275
	５５～５９歳将来人口	人	2026	4,254	55.24	+	3,839	1,996	53.84	+	1,848	2,258	56.45	+	1,992
	６０～６４歳将来人口	人	2026	3,814	59.15	++	3,186	1,781	57.38	+	1,546	2,033	60.58	++	1,639
	６５～６９歳将来人口	人	2026	2,902	59.47	++	2,389	1,345	58.68	++	1,129	1,558	60.10	++	1,260
	７０～７４歳将来人口	人	2026	2,420	57.85	+	2,050	1,086	56.98	+	941	1,334	58.49	++	1,110
	７５～７９歳将来人口	人	2026	2,574	53.95	+	2,345	1,154	54.36	+	1,041	1,421	53.62	+	1,304
	８０歳以上将来人口	人	2026	4,278	55.12	+	3,825	1,502	55.50	+	1,330	2,776	54.89	+	2,495
10歳区分	１０歳未満将来人口	人	2026	4,253	57.70	+	3,625	2,152	56.94	+	1,861	2,101	58.47	++	1,764
	１０代将来人口	人	2026	5,222	60.58	++	4,352	2,633	59.45	++	2,236	2,588	61.60	++	2,115
	２０代将来人口	人	2026	6,692	57.37	+	5,741	3,379	60.02	++	2,768	3,312	54.75	+	2,973
	３０代将来人口	人	2026	7,059	50.32	=	6,977	3,215	49.59	=	3,267	3,844	51.02	=	3,710
	４０代将来人口	人	2026	8,662	53.99	+	7,825	4,027	52.88	+	3,727	4,636	55.03	+	4,098
	５０代将来人口	人	2026	8,994	54.95	+	8,141	4,177	53.63	+	3,875	4,818	56.10	+	4,267
	６０代将来人口	人	2026	6,716	59.33	++	5,575	3,125	57.97	+	2,676	3,591	60.42	++	2,899
	７０代将来人口	人	2026	4,994	55.71	+	4,396	2,240	55.55	+	1,982	2,755	55.84	+	2,414
	８０歳以上将来人口	人	2026	4,278	55.12	+	3,825	1,502	55.50	+	1,330	2,776	54.89	+	2,495
３区分	０～１４歳将来人口	人	2026	6,711	58.80	++	5,692	3,367	57.51	+	2,920	3,344	60.11	++	2,772
	１５～６４歳将来人口	人	2026	37,985	54.59	+	34,154	17,997	54.09	+	16,360	19,988	55.02	+	17,794
	６５歳以上将来人口	人	2026	12,175	56.41	+	10,610	5,086	56.35	+	4,440	7,089	56.44	+	6,169

Copyright©Nippon Statistics Center co.,Ltd. All rights reserved.

世田谷区桜３丁目の周囲1km圏マーケット状況

＜人口詳細版＞

＜将来人口・伸び＞

下線太字は上位（５歳区分＝５位、１０歳区分＝３位、３区分＝１位）を示す

区分	指標名	単位	年次	男女計				男性				女性			
				当該町丁周囲１km圏内水準			市区町村内全町丁の平均値	当該町丁周囲１km圏内水準			市区町村内全町丁の平均値	当該町丁周囲１km圏内水準			市区町村内全町丁の平均値
				指標の値	偏差値	水準判定		指標の値	偏差値	水準判定		指標の値	偏差値	水準判定	
	将来人口伸び率	%	26/21	1.52	52.34	=	1.43	0.79	52.29	=	0.69	2.16	51.52	=	2.09
５歳区分	０～４歳将来人口伸び率	%	26/21	-16.55	43.28	-	-5.95	-14.36	44.78	-	-6.09	-18.81	41.88	-	-5.65
	５～９歳将来人口伸び率	%	26/21	-5.18	54.86	+	-9.46	-3.95	55.25	+	-8.94	-6.31	54.20	+	-9.97
	１０～１４歳将来人口伸び率	%	26/21	4.91	46.51	-	6.79	1.33	42.72	-	6.13	8.65	52.00	=	7.57
	１５～１９歳将来人口伸び率	%	26/21	20.02	47.23	-	23.50	15.74	44.04	-	23.72	24.88	50.85	=	23.68
	２０～２４歳将来人口伸び率	%	26/21	-3.95	53.12	+	-8.22	-2.23	51.86	=	-4.69	-5.75	53.71	+	-11.26
	２５～２９歳将来人口伸び率	%	26/21	3.95	56.68	+	-4.70	9.46	58.97	++	-5.53	-0.87	52.69	+	-3.87
	３０～３４歳将来人口伸び率	%	26/21	-4.50	40.51	--	1.07	-5.49	42.24	-	-1.48	-3.66	40.55	--	3.39
	３５～３９歳将来人口伸び率	%	26/21	-12.55	48.65	=	-11.54	-14.74	47.89	=	-13.06	-10.63	49.31	=	-10.10
	４０～４４歳将来人口伸び率	%	26/21	-13.72	45.20	-	-10.53	-14.23	45.16	-	-10.70	-13.27	45.46	-	-10.34
	４５～４９歳将来人口伸び率	%	26/21	-3.32	57.00	+	-6.64	-2.58	57.19	+	-6.16	-4.00	55.91	+	-7.03
	５０～５４歳将来人口伸び率	%	26/21	8.49	49.09	=	8.93	5.72	49.65	=	5.92	11.01	48.51	=	11.77
	５５～５９歳将来人口伸び率	%	26/21	5.45	30.39	--	14.40	3.37	35.19	--	10.58	7.37	32.79	--	18.29
	６０～６４歳将来人口伸び率	%	26/21	24.23	46.11	-	26.33	20.75	42.58	-	25.38	27.46	50.24	=	27.31
	６５～６９歳将来人口伸び率	%	26/21	13.58	57.03	+	10.31	11.71	56.62	+	8.66	15.32	55.50	+	11.90
	７０～７４歳将来人口伸び率	%	26/21	-12.38	68.04	++	-18.27	-15.62	56.05	+	-18.43	-9.56	76.10	++	-18.07
	７５～７９歳将来人口伸び率	%	26/21	21.59	47.15	-	23.28	24.22	43.62	-	28.48	19.71	50.27	=	19.52
	８０歳以上将来人口伸び率	%	26/21	12.02	52.74	+	11.25	14.39	56.27	+	12.10	10.82	49.88	=	10.86
10歳区分	１０歳未満将来人口伸び率	%	26/21	-10.80	47.09	-	-7.85	-9.12	48.59	=	-7.68	-12.46	45.63	-	-7.99
	１０代将来人口伸び率	%	26/21	12.40	46.25	-	14.63	8.58	40.92	--	14.34	16.52	52.31	=	15.03
	２０代将来人口伸び率	%	26/21	0.12	55.46	+	-6.43	3.49	56.75	+	-5.52	-3.13	53.71	+	-7.27
	３０代将来人口伸び率	%	26/21	-8.75	44.91	-	-5.66	-10.42	45.49	-	-7.72	-7.33	44.54	-	-3.79
	４０代将来人口伸び率	%	26/21	-8.46	50.18	=	-8.55	-8.35	50.08	=	-8.39	-8.54	50.28	=	-8.67
	５０代将来人口伸び率	%	26/21	7.03	37.91	--	11.41	4.58	41.42	--	8.05	9.28	36.41	--	14.64
	６０代将来人口伸び率	%	26/21	19.42	51.35	=	18.90	16.65	47.30	-	17.69	21.89	54.01	+	20.04
	７０代将来人口伸び率	%	26/21	2.36	59.80	++	-0.45	1.08	51.01	=	0.75	3.45	64.58	++	-1.40
	８０歳以上将来人口伸び率	%	26/21	12.02	52.74	+	11.25	14.39	56.27	+	12.10	10.82	49.88	=	10.86
３区分	０～１４歳将来人口伸び率	%	26/21	-5.61	46.25	-	-3.00	-5.61	46.49	-	-3.11	-5.62	46.02	-	-2.87
	１５～６４歳将来人口伸び率	%	26/21	0.87	48.17	=	1.13	0.30	49.88	=	0.32	1.38	46.41	-	1.89
	６５歳以上将来人口伸び率	%	26/21	8.20	61.26	++	5.87	7.46	57.82	+	5.87	8.74	61.37	++	5.89

Copyright©Nippon Statistics Center co.,Ltd. All rights reserved.

世田谷区桜３丁目の周囲1km圏マーケット状況

＜人口詳細版＞

＜居住地［在住者］と従業地［在勤者］でみた産業別人口＞

下線太字は上位（産業区分＝５位、３区分＝１位）を示す

区分	指標名	就業者［在住者］（2015年）								民営従業者［在勤者］（2016年）							
		人数（人）				構成比（%）				人数（人）				構成比（%）			
		当該町丁周囲１km圏内水準			市区町村内全町丁の平均値	当該町丁周囲１km圏内水準			市区町村内全町丁の平均値	当該町丁周囲１km圏内水準			市区町村内全町丁の平均値	当該町丁周囲１km圏内水準			市区町村内全町丁の平均値
		指標の値	偏差値	水準判定		指標の値	偏差値	水準判定		指標の値	偏差値	水準判定		指標の値	偏差値	水準判定	
	☆ 産業計	20,985	54.09	+	19,177					12,727	47.09	−	14,577				
産業区分	1 農林漁業	54	45.40	−	68	0.26	45.04	−	0.40	2	41.28	−−	17	0.02	41.06	−−	0.13
	2 鉱業・採石業・砂利採取業	6	47.00	−	8	0.03	45.87	−	0.04	0	47.55	=	1	0.00	47.71	=	0.01
	3 建設業	752	51.44	=	731	3.58	46.35	−	3.94	936	**53.00**	+	828	7.35	**53.48**	+	**6.30**
	4 製造業	1,424	50.86	=	1,401	6.79	43.15	−	7.42	216	44.42	−	355	1.70	46.42	−	2.71
	5 電気・ガス・熱供給・水道業	53	50.41	=	52	0.25	46.12	−	0.27	14	48.63	=	21	0.11	48.55	=	0.19
	6 情報通信業	**1,885**	52.28	=	**1,765**	**8.98**	49.01	=	**9.07**	233	46.19	−	779	1.83	46.41	−	3.90
	7 運輸業・郵便業	638	**58.11**	+	553	3.04	51.49	=	2.96	**1,353**	**68.79**	++	703	**10.63**	**67.93**	++	5.44
	8 卸売業・小売業	**2,890**	55.16	+	**2,592**	**13.77**	**53.62**	+	**13.56**	**2,712**	46.05	−	**3,278**	**21.31**	46.57	−	**22.48**
	9 金融業・保険業	1,008	**55.61**	+	888	4.80	52.87	+	4.63	130	43.61	−	353	1.02	42.46	−	2.06
	10 不動産業・物品賃貸業	968	53.48	+	885	4.61	50.45	=	4.59	337	43.77	−	705	2.65	41.60	−	4.52
	11 学術研究・専門・技術サービス業	**1,739**	55.17	+	**1,530**	**8.29**	**54.13**	+	**7.93**	265	44.19	−	478	2.08	43.26	−	3.26
	12 宿泊業・飲食サービス業	1,019	53.69	+	921	4.86	52.26	=	4.76	**1,832**	**49.48**	=	**1,886**	**14.39**	**55.50**	+	**12.43**
	13 生活関連サービス業・娯楽業	839	**55.23**	+	723	4.00	**58.05**	+	3.71	609	46.09	−	766	4.79	47.59	=	5.18
	14 教育・学習支援業	1,173	**58.00**	+	1,001	5.59	**55.83**	+	5.26	**1,857**	**59.42**	++	**1,199**	**14.59**	**64.70**	++	**8.43**
	15 医療・福祉	**1,674**	51.40	=	**1,631**	**7.98**	42.45	−	**8.63**	**1,676**	42.92	−	**2,179**	**13.17**	43.44	−	**16.19**
	16 複合サービス事業	60	53.49	+	53	0.29	50.98	=	0.28	181	**58.34**	+	89	1.42	**57.00**	+	0.72
	17 サービス業	1,220	53.29	+	1,130	5.81	48.33	=	5.90	374	43.31	−	**940**	2.94	40.06	−−	6.04
	公務	816	**59.67**	++	508	3.89	**62.79**	++	2.56								
	分類不能の産業	**2,767**	50.37	=	**2,737**	**13.19**	42.70	−	**14.09**								
３区分	第１次産業	54	45.40	−	68	0.26	45.04	−	0.40	2	41.28	−−	17	0.02	41.06	−−	0.13
	第２次産業	2,181	51.15	=	2,139	10.39	43.32	−	11.40	1,152	**49.41**	=	1,184	9.05	50.06	=	9.02
	第３次産業	**15,982**	**55.22**	+	**14,233**	**76.16**	**66.22**	++	**74.10**	**11,572**	47.01	−	**13,377**	**90.92**	**50.16**	=	**90.85**

産業別人口構成比（%）

グラフ内の数字は上表の指標名欄「☆」の数字と符合する

※公務・分類不能の産業は除く

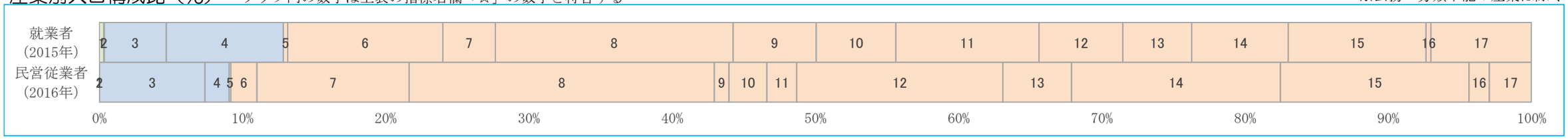

Copyright©Nippon Statistics Center co.,Ltd. All rights reserved.