市場情報評価ナビ MieNa
Marketing Information Evaluate Navi.

2022年度版

商圏 レポート

人口詳細編

周囲１ｋｍ圏

大阪府　豊中市　蛍池中町２丁目

TP-1000

株式会社　日本統計センター

Copyright©Nippon Statistics Center co.,Ltd. All rights reserved.

豊中市蛍池中町２丁目の周囲1km圏マーケットプロフィール

＜人口詳細版＞

外円：半径1km　　内円：半径500m

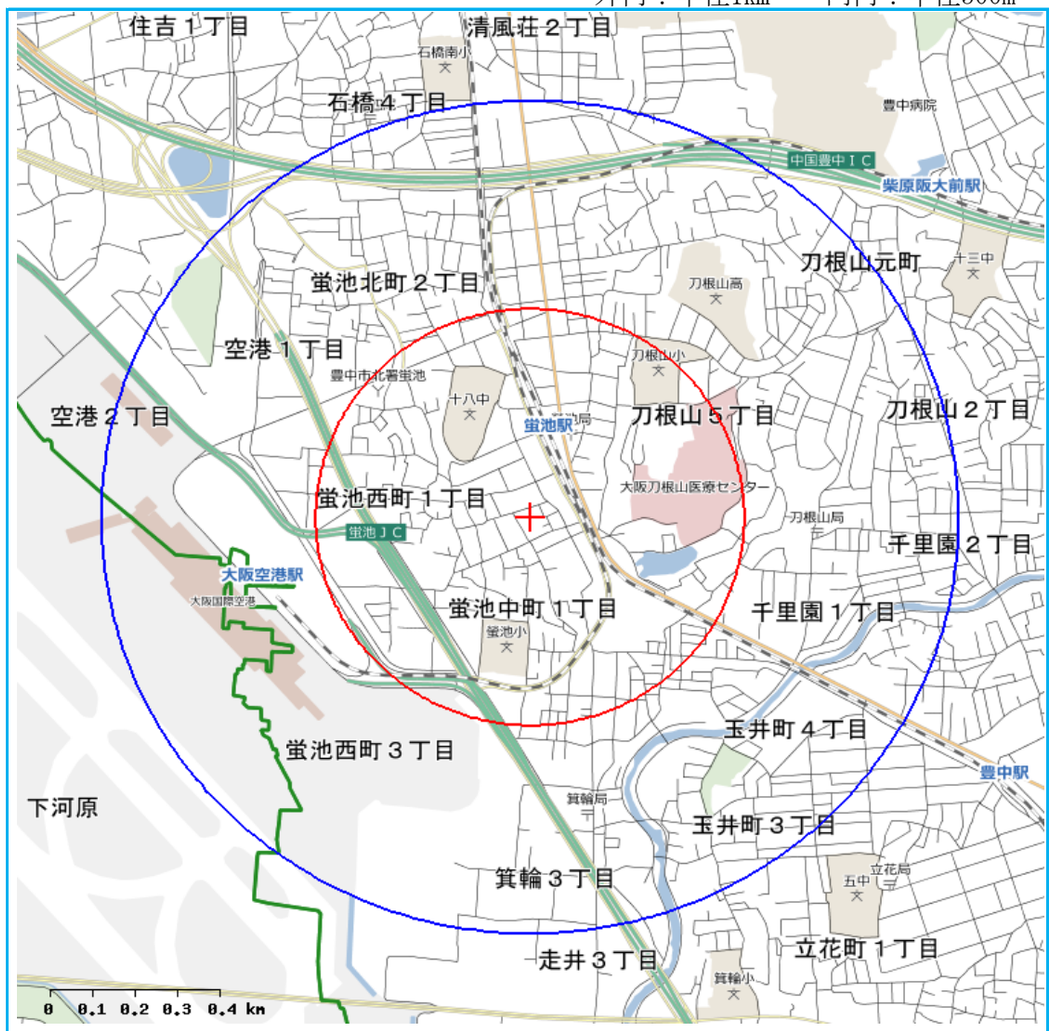

＋印は人口重心の位置　　(C) GeoTechnologies, Inc

建物等の詳細図が全部または一部しか表示されない場合があります。これは地図整備の状況によるものです。

年代別人口構成比＜夜間(居住)・昼間＞

夜間(居住)人口（2021年）　　昼間人口（2015年）

男女計（%）

29,740人　　24,900人

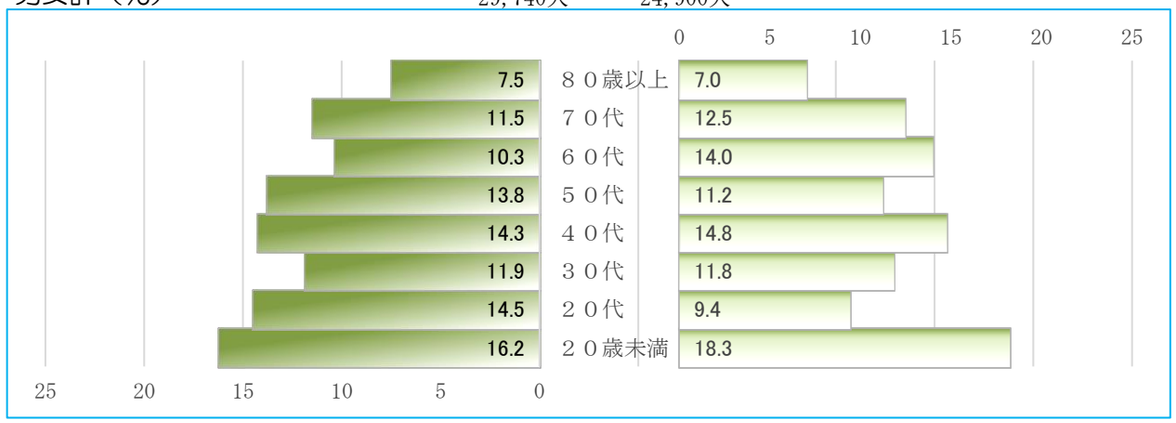

男性（%）

14,277人　　12,174人

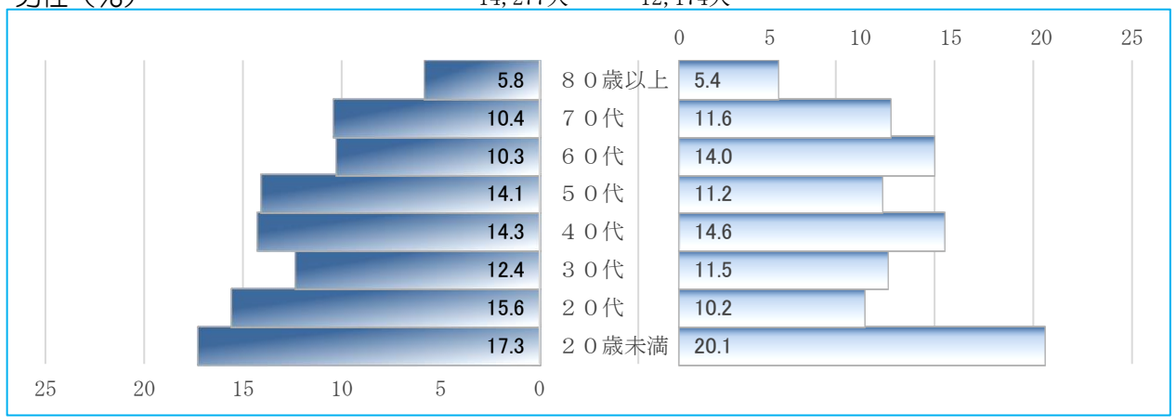

女性（%）

15,462人　　12,726人

夜間(居住)人口の推移（指数）

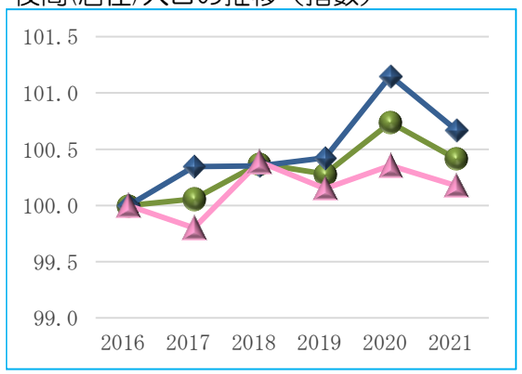

昼間人口の推移（指数）

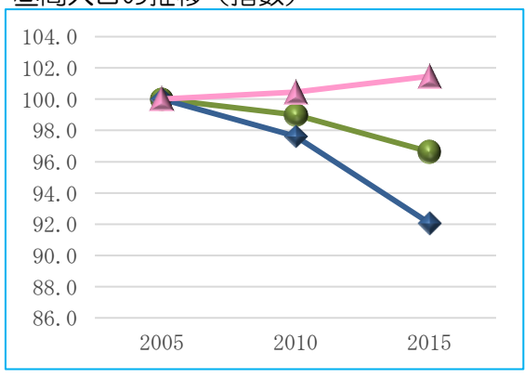

男女計、男性、女性　　夜間(居住)は2016年を、昼間は2005年を100とした

当該市区町村の町丁数（337）

Copyright©Nippon Statistics Center co.,Ltd. All rights reserved.

豊中市蛍池中町２丁目の周囲1km圏マーケット状況

＜人口詳細版＞

人口の将来推移

将来人口の推移・男女計（人）

折れ線＜男女計＞　**縦棒**＜下：男性、上：女性＞

将来人口の推移・男女計（指数）

折れ線＜当該圏域＞　**縦棒**＜左から当該市区町村値・当該都道府県値・全国値＞

将来人口の推移・男性（指数）

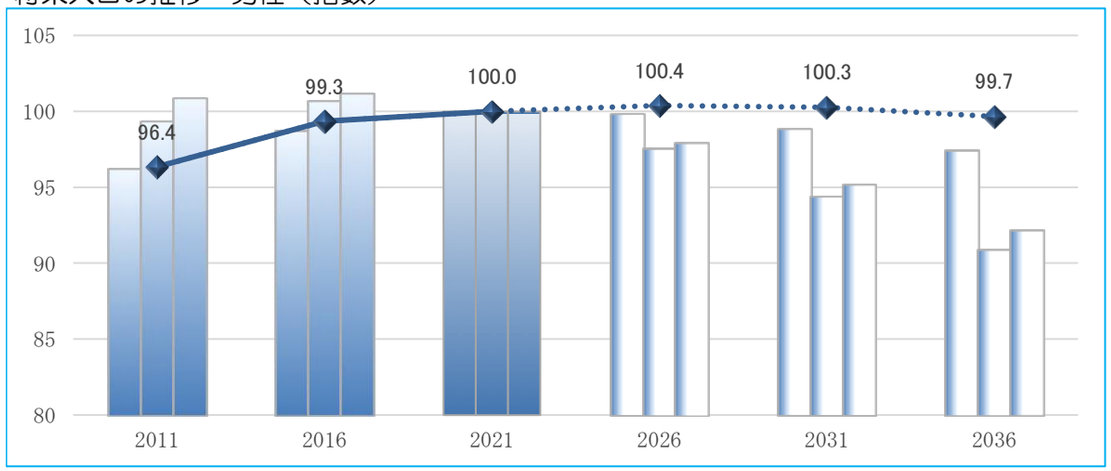

折れ線＜当該圏域＞　**縦棒**＜左から当該市区町村値・当該都道府県値・全国値＞

将来人口の推移・女性（指数）

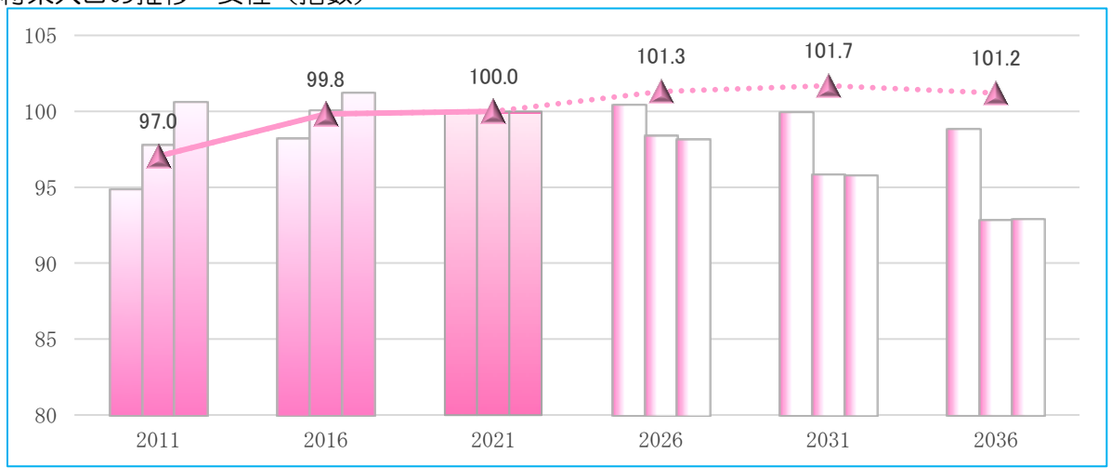

折れ線＜当該圏域＞　**縦棒**＜左から当該市区町村値・当該都道府県値・全国値＞

年次	当該町丁周囲１ｋｍ圏						当該市区町村値			当該都道府県値			全国値		
	人口（人）			指数			指数			指数			指数		
	男女計	男性	女性	男女計	男性	女性	男女計	男性	女性	男女計	男性	女性	男女計	男性	女性
2011	28, 759	13, 756	15, 004	96. 7	96. 4	97. 0	95. 5	96. 2	94. 9	98. 5	99. 3	97. 8	100. 7	100. 8	100. 6
2016	29, 617	14, 182	15, 435	99. 6	99. 3	99. 8	98. 5	98. 7	98. 2	100. 3	100. 7	100. 0	101. 2	101. 2	101. 2
2021	29, 740	14, 277	15, 462	100. 0	100. 0	100. 0	100. 0	100. 0	100. 0	100. 0	100. 0	100. 0	100. 0	100. 0	100. 0
2026	29, 997	14, 332	15, 665	100. 9	100. 4	101. 3	100. 1	99. 8	100. 4	98. 0	97. 5	98. 4	98. 0	97. 9	98. 2
2031	30, 039	14, 316	15, 723	101. 0	100. 3	101. 7	99. 4	98. 8	99. 9	95. 1	94. 3	95. 9	95. 5	95. 2	95. 8
2036	29, 878	14, 229	15, 649	100. 5	99. 7	101. 2	98. 2	97. 4	98. 8	91. 9	90. 9	92. 8	92. 5	92. 1	92. 9

【注】2012年以前の夜間(居住)人口は日本人のみの値、2013年以降は日本人＋外国人の値

指数は2021年を100とした

Copyright©Nippon Statistics Center co.,Ltd. All rights reserved.

豊中市蛍池中町２丁目の周囲1km圏マーケット状況

＜人口詳細版＞

年代別人口と構成比の将来推移

男女計

年次	年代別人口（人）										年代別人口構成比（%）								
	計	１０歳未満	１０代	２０代	３０代	４０代	５０代	６０代	７０代	８０歳以上	～９歳	１０代	２０代	３０代	４０代	５０代	６０代	７０代	８０歳～
2011	28,759	2,346	2,560	4,086	4,380	3,976	3,156	3,884	2,812	1,558	8.2	8.9	14.2	15.2	13.8	11.0	13.5	9.8	5.4
2016	29,617	2,379	2,673	3,875	3,915	4,424	3,494	3,863	3,135	1,860	8.0	9.0	13.1	13.2	14.9	11.8	13.0	10.6	6.3
2021	29,740	2,229	2,600	4,313	3,527	4,238	4,110	3,075	3,414	2,234	7.5	8.7	14.5	11.9	14.3	13.8	10.3	11.5	7.5
2026	29,997	2,440	2,342	3,975	3,782	3,753	4,380	3,278	3,309	2,737	8.1	7.8	13.3	12.6	12.5	14.6	10.9	11.0	9.1
2031	30,039	2,666	2,285	2,691	4,681	3,691	4,114	3,808	2,732	3,371	8.9	7.6	9.0	15.6	12.3	13.7	12.7	9.1	11.2
2036	29,878	2,584	2,502	2,386	4,319	3,955	3,652	4,077	2,949	3,453	8.7	8.4	8.0	14.5	13.2	12.2	13.7	9.9	11.6

男性

年次	年代別人口（人）										年代別人口構成比（%）								
	計	１０歳未満	１０代	２０代	３０代	４０代	５０代	６０代	７０代	８０歳以上	～９歳	１０代	２０代	３０代	４０代	５０代	６０代	７０代	８０歳～
2011	13,756	1,180	1,315	2,098	2,162	1,962	1,526	1,765	1,217	530	8.6	9.6	15.3	15.7	14.3	11.1	12.8	8.9	3.9
2016	14,182	1,223	1,350	2,010	1,895	2,181	1,673	1,832	1,347	670	8.6	9.5	14.2	13.4	15.4	11.8	12.9	9.5	4.7
2021	14,277	1,131	1,338	2,223	1,764	2,034	2,007	1,466	1,487	828	7.9	9.4	15.6	12.4	14.3	14.1	10.3	10.4	5.8
2026	14,332	1,255	1,192	2,033	1,877	1,813	2,133	1,554	1,484	991	8.8	8.3	14.2	13.1	12.7	14.9	10.8	10.4	6.9
2031	14,316	1,360	1,149	1,340	2,348	1,841	1,958	1,833	1,243	1,243	9.5	8.0	9.4	16.4	12.9	13.7	12.8	8.7	8.7
2036	14,229	1,320	1,274	1,178	2,175	1,956	1,752	1,959	1,338	1,278	9.3	9.0	8.3	15.3	13.8	12.3	13.8	9.4	9.0

女性

年次	年代別人口（人）										年代別人口構成比（%）								
	計	１０歳未満	１０代	２０代	３０代	４０代	５０代	６０代	７０代	８０歳以上	～９歳	１０代	２０代	３０代	４０代	５０代	６０代	７０代	８０歳～
2011	15,004	1,165	1,246	1,988	2,219	2,015	1,629	2,118	1,595	1,028	7.8	8.3	13.3	14.8	13.4	10.9	14.1	10.6	6.9
2016	15,435	1,156	1,322	1,865	2,019	2,243	1,820	2,030	1,788	1,190	7.5	8.6	12.1	13.1	14.5	11.8	13.2	11.6	7.7
2021	15,462	1,098	1,262	2,090	1,764	2,204	2,102	1,609	1,927	1,406	7.1	8.2	13.5	11.4	14.3	13.6	10.4	12.5	9.1
2026	15,665	1,185	1,150	1,942	1,905	1,940	2,247	1,725	1,825	1,747	7.6	7.3	12.4	12.2	12.4	14.3	11.0	11.7	11.2
2031	15,723	1,306	1,136	1,351	2,333	1,850	2,156	1,974	1,490	2,128	8.3	7.2	8.6	14.8	11.8	13.7	12.6	9.5	13.5
2036	15,649	1,264	1,228	1,208	2,144	2,000	1,900	2,117	1,611	2,176	8.1	7.9	7.7	13.7	12.8	12.1	13.5	10.3	13.9

【注】2012年以前の夜間(居住)人口は日本人のみの値、2013年以降は日本人＋外国人の値

Copyright©Nippon Statistics Center co.,Ltd. All rights reserved.

豊中市蛍池中町２丁目の周囲1km圏マーケット状況

＜人口詳細版＞

年代別人口の将来推移（左から2011年、2016年、2021年、2026年、2031年、2036年）

男女計（人）

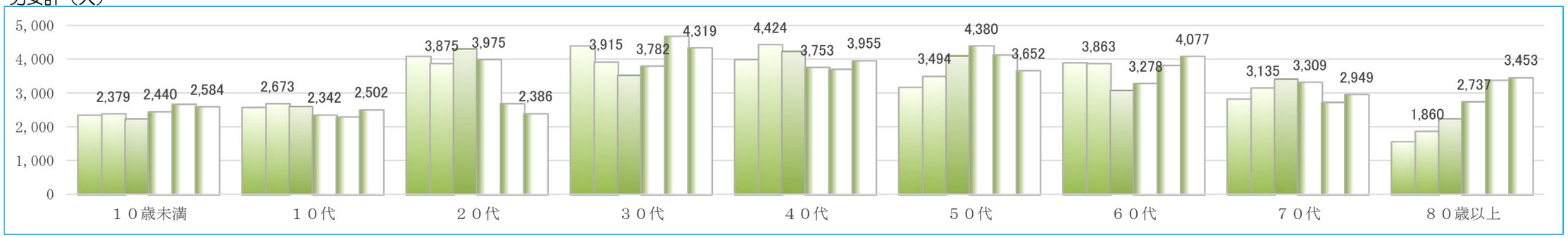

男性（人）

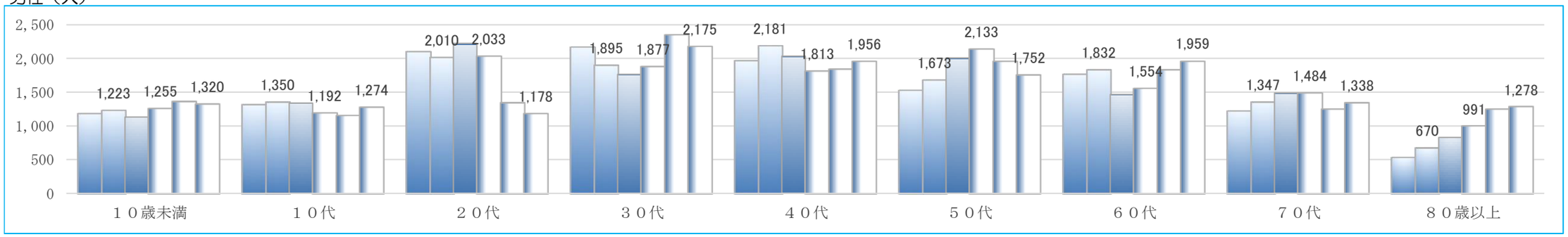

女性（人）

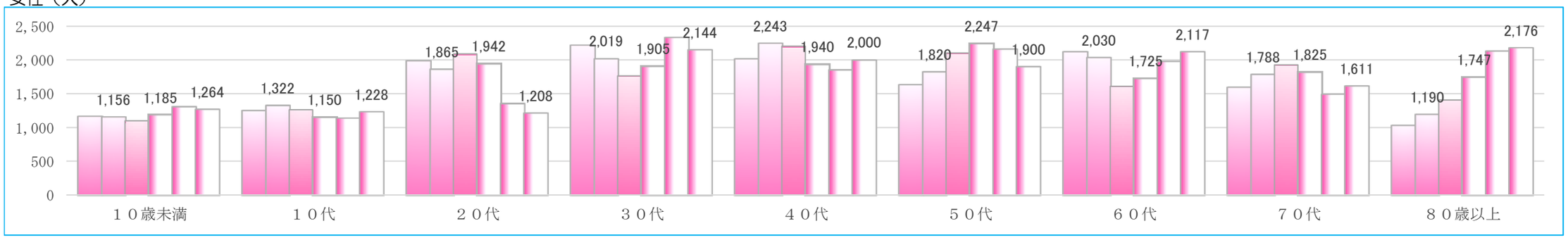

年代別人口構成比の将来推移

【注】2012年以前の夜間(居住)人口は日本人のみの値、2013年以降は日本人＋外国人の値

男女計（%）

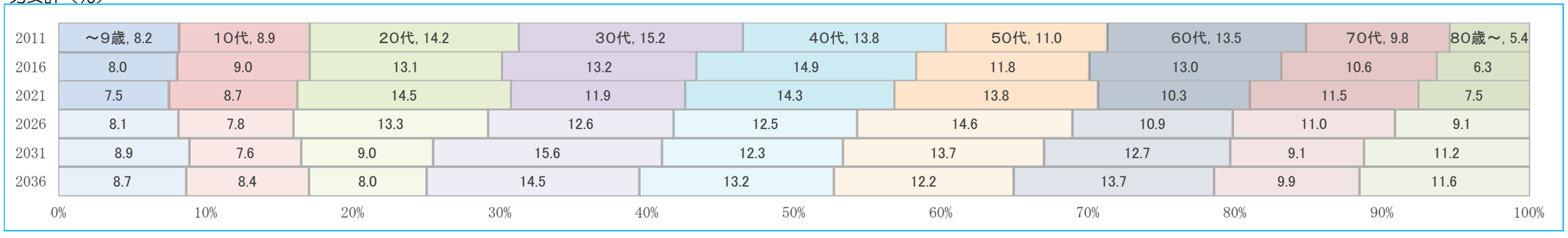

Copyright©Nippon Statistics Center co.,Ltd. All rights reserved.

豊中市蛍池中町２丁目の周囲1km圏マーケット状況

＜人口詳細版＞

＜居住人口・規模＞

下線太字は上位（５歳区分＝５位、１０歳区分＝３位、３区分＝１位）を示す

区分	指標名	単位	年次	男女計				男性				女性			
				当該町丁周囲１km圏内水準			市区町村内全町丁の平均値	当該町丁周囲１km圏内水準			市区町村内全町丁の平均値	当該町丁周囲１km圏内水準			市区町村内全町丁の平均値
				指標の値	偏差値	水準判定		指標の値	偏差値	水準判定		指標の値	偏差値	水準判定	
	住民基本台帳人口	人	2021	29,740	41.38	--	36,609	14,277	41.19	--	17,514	15,462	41.60	-	19,095
５歳区分	０～４歳人口	人	2021	1,070	40.43	--	1,527	558	40.38	--	792	512	40.53	--	735
	５～９歳人口	人	2021	1,159	41.55	--	1,633	574	40.83	--	840	585	42.36	-	793
	１０～１４歳人口	人	2021	1,157	41.36	--	1,633	608	41.62	-	841	550	41.16	--	791
	１５～１９歳人口	人	2021	1,443	45.56	-	1,636	731	44.91	-	838	712	46.19	-	798
	２０～２４歳人口	人	2021	2,462	62.05	++	1,870	1,321	64.28	++	931	1,142	58.80	++	939
	２５～２９歳人口	人	2021	1,850	48.85	=	1,901	902	48.76	=	929	948	48.98	=	972
	３０～３４歳人口	人	2021	1,727	43.87	-	2,036	879	44.89	-	996	848	43.19	-	1,040
	３５～３９歳人口	人	2021	1,800	42.37	-	2,262	884	41.76	-	1,118	916	43.04	-	1,145
	４０～４４歳人口	人	2021	1,926	40.24	--	2,541	923	38.86	--	1,242	1,003	41.54	--	1,299
	４５～４９歳人口	人	2021	2,312	40.30	--	3,049	1,111	38.99	--	1,499	1,201	41.63	-	1,550
	５０～５４歳人口	人	2021	2,158	40.91	--	2,753	1,075	40.52	--	1,369	1,083	41.41	--	1,385
	５５～５９歳人口	人	2021	1,952	42.15	-	2,369	932	40.85	--	1,162	1,020	43.53	-	1,207
	６０～６４歳人口	人	2021	1,475	39.49	--	1,907	704	38.87	--	941	771	40.56	--	967
	６５～６９歳人口	人	2021	1,600	41.57	--	1,952	762	41.71	-	931	839	41.71	-	1,022
	７０～７４歳人口	人	2021	1,954	40.39	--	2,486	885	40.13	--	1,143	1,069	40.80	--	1,342
	７５～７９歳人口	人	2021	1,460	39.76	--	1,966	602	38.83	--	821	858	40.42	--	1,145
	８０歳以上人口	人	2021	2,234	38.22	--	3,086	828	39.17	--	1,122	1,406	37.88	--	1,964
10歳区分	１０歳未満人口	人	2021	2,229	40.96	--	3,160	1,131	40.50	--	1,632	1,098	41.47	--	1,528
	１０代人口	人	2021	2,600	43.13	-	3,269	1,338	42.91	-	1,679	1,262	43.37	-	1,589
	２０代人口	人	2021	4,313	56.30	+	3,771	2,223	58.43	++	1,860	2,090	54.01	+	1,912
	３０代人口	人	2021	3,527	42.93	-	4,299	1,764	43.03	-	2,114	1,764	43.00	-	2,185
	４０代人口	人	2021	4,238	40.25	--	5,591	2,034	38.90	--	2,741	2,204	41.57	--	2,850
	５０代人口	人	2021	4,110	41.44	--	5,122	2,007	40.62	--	2,530	2,102	42.33	-	2,592
	６０代人口	人	2021	3,075	40.46	--	3,860	1,466	40.17	--	1,871	1,609	41.02	--	1,988
	７０代人口	人	2021	3,414	40.01	--	4,452	1,487	39.47	--	1,965	1,927	40.51	--	2,488
	８０歳以上人口	人	2021	2,234	38.22	--	3,086	828	39.17	--	1,122	1,406	37.88	--	1,964
３区分	０～１４歳人口	人	2021	3,386	41.01	--	4,792	1,739	40.76	--	2,473	1,647	41.27	--	2,319
	１５～６４歳人口	人	2021	19,105	43.61	-	22,327	9,462	43.30	-	11,024	9,642	43.97	-	11,303
	６５歳以上人口	人	2021	7,249	39.49	--	9,490	3,076	39.51	--	4,017	4,172	39.50	--	5,473

Copyright©Nippon Statistics Center co.,Ltd. All rights reserved.

豊中市蛍池中町２丁目の周囲1km圏マーケット状況

＜人口詳細版＞

＜居住人口・構成比＞

下線太字は上位（５歳区分＝５位、１０歳区分＝３位、３区分＝１位）を示す

区分	指標名	単位	年次	男女計				男性				女性			
				当該町丁周囲１km圏内水準			市区町村内全町丁の平均値	当該町丁周囲１km圏内水準			市区町村内全町丁の平均値	当該町丁周囲１km圏内水準			市区町村内全町丁の平均値
				指標の値	偏差値	水準判定		指標の値	偏差値	水準判定		指標の値	偏差値	水準判定	
	住民基本台帳人口	人	2021	29,740	41.38	--	36,609	14,277	41.19	--	17,514	15,462	41.60	-	19,095
５歳区分	０～４歳人口比率	%	2021	3.60	42.38	-	4.11	3.91	42.66	-	4.46	3.31	42.24	-	3.80
	５～９歳人口比率	%	2021	3.90	44.56	-	4.38	4.02	43.25	-	4.71	3.78	46.25	-	4.08
	１０～１４歳人口比率	%	2021	3.89	44.21	-	4.39	4.26	45.07	-	4.74	3.56	43.41	-	4.07
	１５～１９歳人口比率	%	2021	4.85	**57.07**	+	4.45	5.12	**56.13**	+	4.77	4.60	**57.76**	+	4.15
	２０～２４歳人口比率	%	2021	**8.28**	**74.52**	++	5.18	**9.25**	**73.19**	++	5.41	**7.39**	**76.06**	++	4.97
	２５～２９歳人口比率	%	2021	6.22	**61.75**	++	5.25	6.32	**59.85**	++	5.38	6.13	**63.60**	++	5.14
	３０～３４歳人口比率	%	2021	5.81	**54.36**	+	5.56	6.16	**57.49**	+	5.71	5.48	**51.04**	=	5.42
	３５～３９歳人口比率	%	2021	6.05	48.72	=	6.13	6.19	47.37	-	6.34	5.92	49.95	=	5.93
	４０～４４歳人口比率	%	2021	6.48	40.79	--	**6.90**	**6.46**	34.57	--	**7.07**	6.49	45.55	-	**6.74**
	４５～４９歳人口比率	%	2021	**7.77**	39.94	--	**8.26**	**7.78**	33.72	--	**8.50**	**7.77**	45.59	-	**8.04**
	５０～５４歳人口比率	%	2021	**7.26**	43.05	-	**7.49**	**7.53**	42.01	-	**7.78**	**7.00**	44.97	-	**7.21**
	５５～５９歳人口比率	%	2021	6.56	**54.02**	+	6.46	**6.53**	46.95	-	**6.62**	6.60	**58.40**	++	6.31
	６０～６４歳人口比率	%	2021	4.96	43.15	-	5.23	4.93	41.62	-	5.38	4.99	46.50	-	5.09
	６５～６９歳人口比率	%	2021	5.38	50.09	=	5.37	5.34	**49.80**	=	5.35	5.43	50.56	=	5.40
	７０～７４歳人口比率	%	2021	**6.57**	47.19	-	**6.87**	6.20	46.27	-	**6.59**	**6.91**	48.07	=	**7.13**
	７５～７９歳人口比率	%	2021	4.91	45.19	-	5.44	4.22	43.86	-	4.73	5.55	46.02	-	6.10
	８０歳以上人口比率	%	2021	**7.51**	42.84	-	**8.52**	5.80	44.33	-	6.45	**9.09**	42.56	-	**10.43**
10歳区分	１０歳未満人口比率	%	2021	7.49	43.46	-	8.49	7.92	42.78	-	9.18	7.10	44.36	-	7.87
	１０代人口比率	%	2021	8.74	**49.31**	=	8.84	9.37	**49.09**	=	9.50	8.16	49.52	=	8.22
	２０代人口比率	%	2021	**14.50**	**72.57**	++	10.43	**15.57**	**71.55**	++	10.79	**13.52**	**73.29**	++	10.10
	３０代人口比率	%	2021	11.86	**51.70**	=	11.69	12.36	**53.12**	+	**12.05**	11.41	**50.53**	=	11.35
	４０代人口比率	%	2021	**14.25**	39.92	--	**15.17**	**14.25**	32.71	--	**15.57**	**14.25**	45.44	-	**14.78**
	５０代人口比率	%	2021	**13.82**	47.50	=	**13.95**	**14.06**	43.21	-	**14.41**	**13.59**	**51.10**	=	**13.52**
	６０代人口比率	%	2021	10.34	47.17	-	10.61	10.27	45.92	-	10.73	10.41	48.96	=	10.49
	７０代人口比率	%	2021	11.48	46.14	-	**12.31**	10.42	45.09	-	11.32	12.46	46.91	-	**13.23**
	８０歳以上人口比率	%	2021	7.51	42.84	-	8.52	5.80	44.33	-	6.45	9.09	42.56	-	10.43
３区分	０～１４歳人口比率	%	2021	11.39	43.54	-	12.88	12.18	43.37	-	13.92	10.65	43.81	-	11.94
	１５～６４歳人口比率	%	2021	**64.24**	**63.85**	++	**60.92**	**66.27**	**65.51**	++	**62.96**	**62.36**	**61.19**	++	**59.00**
	６５歳以上人口比率	%	2021	24.37	45.41	-	26.20	21.55	45.30	-	23.12	26.98	45.55	-	29.05

Copyright©Nippon Statistics Center co.,Ltd. All rights reserved.

豊中市蛍池中町２丁目の周囲1km圏マーケット状況

＜人口詳細版＞

＜昼間人口・規模＞

下線太字は上位（５歳区分＝５位、１０歳区分＝３位、３区分＝１位）を示す

区分	指標名	単位	年次	男女計				男性				女性			
				当該町丁周囲１km圏内水準			市区町村内全町丁の平均値	当該町丁周囲１km圏内水準			市区町村内全町丁の平均値	当該町丁周囲１km圏内水準			市区町村内全町丁の平均値
				指標の値	偏差値	水準判定		指標の値	偏差値	水準判定		指標の値	偏差値	水準判定	
	昼間人口	人	2015	24,900	39.90	--	31,373	12,174	43.36	-	14,284	12,726	38.84	--	17,089
５歳区分	１５歳未満昼間人口	人	2015	3,049	40.79	--	4,543	1,600	40.81	--	2,339	1,450	40.79	--	2,204
	１５～１９歳昼間人口	人	2015	1,501	50.16	=	1,484	849	51.37	=	780	652	49.13	=	704
	２０～２４歳昼間人口	人	2015	1,114	45.54	-	1,381	631	46.51	-	746	483	44.57	-	635
	２５～２９歳昼間人口	人	2015	1,237	43.99	-	1,495	608	45.91	-	702	629	42.76	-	792
	３０～３４歳昼間人口	人	2015	1,386	43.32	-	1,685	672	46.77	-	758	714	41.13	--	928
	３５～３９歳昼間人口	人	2015	1,560	42.12	-	1,946	726	46.02	-	845	834	40.57	--	1,101
	４０～４４歳昼間人口	人	2015	1,928	42.40	-	2,418	930	46.86	-	1,054	998	40.00	--	1,364
	４５～４９歳昼間人口	人	2015	1,747	42.90	-	2,179	848	47.22	-	949	899	40.54	--	1,230
	５０～５４歳昼間人口	人	2015	1,491	43.00	-	1,855	724	47.55	=	799	768	40.55	--	1,056
	５５～５９歳昼間人口	人	2015	1,302	43.16	-	1,585	636	47.77	=	693	667	40.45	--	892
	６０～６４歳昼間人口	人	2015	1,456	41.48	--	1,822	712	45.80	-	819	744	39.04	--	1,003
	６５～６９歳昼間人口	人	2015	2,028	42.18	-	2,429	997	46.06	-	1,112	1,031	39.89	--	1,317
	７０～７４歳昼間人口	人	2015	1,744	41.39	--	2,145	803	44.15	-	938	942	39.92	--	1,207
	７５～７９歳昼間人口	人	2015	1,359	40.82	--	1,765	610	42.11	-	762	749	40.05	--	1,002
	８０歳以上昼間人口	人	2015	1,752	38.57	--	2,387	660	41.58	--	840	1,091	37.01	--	1,547
10歳区分	２０歳未満昼間人口	人	2015	4,550	43.54	-	6,027	2,449	43.82	-	3,118	2,101	43.41	-	2,908
	２０代昼間人口	人	2015	2,351	44.29	-	2,876	1,239	45.86	-	1,449	1,112	42.96	-	1,427
	３０代昼間人口	人	2015	2,946	42.67	-	3,631	1,399	46.38	-	1,602	1,548	40.76	--	2,029
	４０代昼間人口	人	2015	3,675	42.64	-	4,597	1,778	47.03	-	2,003	1,897	40.25	--	2,595
	５０代昼間人口	人	2015	2,794	43.07	-	3,440	1,359	47.63	=	1,492	1,435	40.49	--	1,948
	６０代昼間人口	人	2015	3,484	41.79	-	4,251	1,709	45.90	-	1,932	1,775	39.42	--	2,319
	７０代昼間人口	人	2015	3,103	41.06	--	3,910	1,413	43.15	-	1,700	1,690	39.84	--	2,209
	８０歳以上昼間人口	人	2015	1,752	38.57	--	2,387	660	41.58	--	840	1,091	37.01	--	1,547
３区分	０～１４歳昼間人口	人	2015	3,049	40.79	--	4,543	1,600	40.81	--	2,339	1,450	40.79	--	2,204
	１５～６４歳昼間人口	人	2015	14,723	43.00	-	17,851	7,336	46.81	-	8,144	7,387	41.08	--	9,706
	６５歳以上昼間人口	人	2015	6,883	40.43	--	8,725	3,070	43.45	-	3,652	3,813	38.69	--	5,073

Copyright©Nippon Statistics Center co.,Ltd. All rights reserved.

豊中市蛍池中町２丁目の周囲1km圏マーケット状況

＜人口詳細版＞

＜昼間人口・構成比＞

下線太字は上位（５歳区分＝５位、１０歳区分＝３位、３区分＝１位）を示す

区分	指標名	単位	年次	男女計				男性				女性			
				当該町丁周囲１km圏内水準			市区町村内全町丁の平均値	当該町丁周囲１km圏内水準			市区町村内全町丁の平均値	当該町丁周囲１km圏内水準			市区町村内全町丁の平均値
				指標の値	偏差値	水準判定		指標の値	偏差値	水準判定		指標の値	偏差値	水準判定	
	昼間人口	人	2015	24,900	39.90	--	31,373	12,174	43.36	-	14,284	12,726	38.84	--	17,089
５歳区分	１５歳未満昼間人口比率	%	2015	**12.24**	45.46	-	**14.68**	**13.14**	44.66	-	**17.26**	**11.39**	46.26	-	**12.87**
	１５～１９歳昼間人口比率	%	2015	6.03	**54.08**	+	4.68	**6.97**	**53.72**	+	5.58	5.12	**53.77**	+	3.94
	２０～２４歳昼間人口比率	%	2015	4.47	50.73	=	4.36	5.18	50.25	=	5.14	3.80	50.55	=	3.72
	２５～２９歳昼間人口比率	%	2015	4.97	**53.32**	+	4.73	4.99	52.16	=	4.83	4.94	**54.57**	+	4.63
	３０～３４歳昼間人口比率	%	2015	5.57	**52.97**	+	5.35	5.52	**53.21**	+	5.20	5.61	**53.21**	+	5.43
	３５～３９歳昼間人口比率	%	2015	6.27	51.19	=	6.19	5.96	51.46	=	5.80	6.55	52.67	+	6.43
	４０～４４歳昼間人口比率	%	2015	**7.74**	50.60	=	**7.68**	**7.64**	52.57	+	**7.22**	**7.84**	48.31	=	**7.96**
	４５～４９歳昼間人口比率	%	2015	**7.02**	50.99	=	**6.92**	**6.97**	52.97	+	**6.50**	7.06	48.67	=	**7.16**
	５０～５４歳昼間人口比率	%	2015	5.99	51.33	=	5.88	5.95	**53.75**	+	5.46	6.03	48.38	=	6.14
	５５～５９歳昼間人口比率	%	2015	5.23	**53.06**	+	5.04	5.22	**54.52**	+	4.75	5.24	50.88	=	5.20
	６０～６４歳昼間人口比率	%	2015	5.85	50.94	=	5.80	5.85	52.37	=	5.65	5.85	49.12	=	5.88
	６５～６９歳昼間人口比率	%	2015	**8.14**	**56.31**	+	**7.76**	**8.19**	**55.65**	+	**7.74**	**8.10**	**56.49**	+	**7.75**
	７０～７４歳昼間人口比率	%	2015	7.00	51.93	=	6.86	6.60	50.44	=	**6.57**	**7.40**	**52.99**	+	7.14
	７５～７９歳昼間人口比率	%	2015	5.46	48.11	=	5.63	5.01	45.84	-	5.35	5.89	49.57	=	5.93
	８０歳以上昼間人口比率	%	2015	**7.04**	44.49	-	**7.63**	5.42	45.39	-	5.91	**8.57**	45.84	-	**9.18**
10歳区分	２０歳未満昼間人口比率	%	2015	**18.27**	48.45	=	**19.36**	**20.12**	47.13	-	**22.83**	**16.51**	49.47	=	**16.81**
	２０代昼間人口比率	%	2015	9.44	51.86	=	9.09	10.18	51.05	=	9.96	8.74	**52.20**	=	8.35
	３０代昼間人口比率	%	2015	11.83	**52.15**	=	11.54	11.49	52.33	=	11.00	12.16	**53.13**	+	11.86
	４０代昼間人口比率	%	2015	**14.76**	50.80	=	**14.60**	**14.60**	**52.77**	+	**13.71**	**14.91**	48.48	=	**15.12**
	５０代昼間人口比率	%	2015	11.22	**52.12**	=	10.92	11.16	**54.07**	+	10.21	11.28	49.37	=	11.34
	６０代昼間人口比率	%	2015	**13.99**	**54.12**	+	**13.56**	**14.04**	**54.18**	+	**13.39**	**13.95**	**54.11**	+	**13.63**
	７０代昼間人口比率	%	2015	12.46	49.86	=	12.48	11.61	47.89	=	11.92	13.28	51.03	=	13.07
	８０歳以上昼間人口比率	%	2015	7.04	44.49	-	7.63	5.42	45.39	-	5.91	8.57	45.84	-	9.18
３区分	０～１４歳昼間人口比率	%	2015	12.24	45.46	-	14.68	13.14	44.66	-	17.26	11.39	46.26	-	12.87
	１５～６４歳昼間人口比率	%	2015	**59.13**	**54.53**	+	**56.62**	**60.26**	**55.05**	+	**56.11**	**58.05**	**53.61**	+	**56.48**
	６５歳以上昼間人口比率	%	2015	27.64	49.27	=	27.87	25.22	48.70	=	25.57	29.96	49.90	=	30.00

Copyright©Nippon Statistics Center co.,Ltd. All rights reserved.

豊中市蛍池中町２丁目の周囲1km圏マーケット状況

＜人口詳細版＞

＜将来人口・規模＞

下線太字は上位（５歳区分＝５位、１０歳区分＝３位、３区分＝１位）を示す

区分	指標名	単位	年次	男女計				男性				女性			
				当該町丁周囲１km圏内水準			市区町村内全町丁の平均値	当該町丁周囲１km圏内水準			市区町村内全町丁の平均値	当該町丁周囲１km圏内水準			市区町村内全町丁の平均値
				指標の値	偏差値	水準判定		指標の値	偏差値	水準判定		指標の値	偏差値	水準判定	
	将来人口	人	2026	29,997	41.83	－	36,633	14,332	41.58	--	17,470	15,665	42.08	－	19,163
５歳区分	０～４歳将来人口	人	2026	1,350	45.77	－	1,518	692	45.79	－	777	658	45.75	－	741
	５～９歳将来人口	人	2026	1,090	40.61	--	1,550	563	40.47	--	799	528	40.83	--	751
	１０～１４歳将来人口	人	2026	1,170	41.62	－	1,646	578	40.91	--	844	592	42.40	－	803
	１５～１９歳将来人口	人	2026	1,172	41.16	--	1,660	614	41.50	--	850	558	40.87	--	810
	２０～２４歳将来人口	人	2026	1,487	45.10	－	1,704	742	44.39	－	862	745	45.81	－	842
	２５～２９歳将来人口	人	2026	2,488	61.61	++	1,918	1,291	63.84	++	929	1,197	58.59	++	990
	３０～３４歳将来人口	人	2026	1,960	48.79	=	2,018	948	48.61	=	981	1,012	49.00	=	1,038
	３５～３９歳将来人口	人	2026	1,822	44.13	－	2,134	929	45.10	－	1,047	893	43.49	－	1,087
	４０～４４歳将来人口	人	2026	1,833	42.38	－	2,307	902	41.85	－	1,139	931	42.98	－	1,168
	４５～４９歳将来人口	人	2026	1,920	40.22	--	2,537	911	38.70	--	1,233	1,009	41.63	－	1,304
	５０～５４歳将来人口	人	2026	2,281	40.31	--	3,005	1,090	38.97	--	1,472	1,192	41.69	－	1,533
	５５～５９歳将来人口	人	2026	2,098	40.84	--	2,680	1,044	40.47	--	1,329	1,055	41.34	--	1,351
	６０～６４歳将来人口	人	2026	1,869	42.03	－	2,274	887	40.83	--	1,105	982	43.31	－	1,168
	６５～６９歳将来人口	人	2026	1,409	39.53	--	1,817	666	39.02	--	885	743	40.47	--	933
	７０～７４歳将来人口	人	2026	1,504	41.48	--	1,839	695	41.40	--	855	809	41.77	－	984
	７５～７９歳将来人口	人	2026	1,805	40.33	--	2,298	789	40.06	--	1,020	1,016	40.74	--	1,277
	８０歳以上将来人口	人	2026	2,737	38.98	--	3,728	991	39.00	--	1,343	1,747	39.06	--	2,385
10歳区分	１０歳未満将来人口	人	2026	2,440	42.79	－	3,068	1,255	42.73	－	1,577	1,185	42.87	－	1,491
	１０代将来人口	人	2026	2,342	41.35	--	3,306	1,192	41.13	--	1,694	1,150	41.60	－	1,613
	２０代将来人口	人	2026	3,975	54.05	＋	3,623	2,033	55.63	＋	1,790	1,942	52.44	=	1,832
	３０代将来人口	人	2026	3,782	46.25	－	4,153	1,877	46.74	－	2,028	1,905	45.93	－	2,125
	４０代将来人口	人	2026	3,753	41.24	--	4,844	1,813	40.21	--	2,373	1,940	42.25	－	2,472
	５０代将来人口	人	2026	4,380	40.53	--	5,685	2,133	39.60	--	2,801	2,247	41.51	--	2,884
	６０代将来人口	人	2026	3,278	40.79	--	4,091	1,554	39.82	--	1,990	1,725	42.00	－	2,101
	７０代将来人口	人	2026	3,309	40.73	--	4,136	1,484	40.55	--	1,875	1,825	41.06	--	2,261
	８０歳以上将来人口	人	2026	2,737	38.98	--	3,728	991	39.00	--	1,343	1,747	39.06	--	2,385
３区分	０～１４歳将来人口	人	2026	3,610	42.26	－	4,714	1,833	41.92	－	2,420	1,777	42.62	－	2,294
	１５～６４歳将来人口	人	2026	18,931	43.64	－	22,238	9,357	43.32	－	10,947	9,574	43.97	－	11,291
	６５歳以上将来人口	人	2026	7,455	39.51	--	9,682	3,141	39.36	--	4,103	4,314	39.68	--	5,579

Copyright©Nippon Statistics Center co.,Ltd. All rights reserved.

豊中市蛍池中町２丁目の周囲1km圏マーケット状況

＜人口詳細版＞

＜将来人口・伸び＞

下線太字は上位（５歳区分＝５位、１０歳区分＝３位、３区分＝１位）を示す

区分	指標名	単位	年次	男女計				男性				女性			
				当該町丁周囲１km圏内水準			市区町村内全町丁の平均値	当該町丁周囲１km圏内水準			市区町村内全町丁の平均値	当該町丁周囲１km圏内水準			市区町村内全町丁の平均値
				指標の値	偏差値	水準判定		指標の値	偏差値	水準判定		指標の値	偏差値	水準判定	
	将来人口伸び率	%	26/21	0.86	57.88	+	-0.02	0.39	56.27	+	-0.33	1.31	59.35	++	0.26
５歳区分	０～４歳将来人口伸び率	%	26/21	26.17	69.09	++	1.77	24.01	68.67	++	0.30	28.52	68.70	++	3.48
	５～９歳将来人口伸び率	%	26/21	-5.95	47.25	-	-3.78	-1.92	51.54	=	-3.25	-9.74	43.28	-	-4.23
	１０～１４歳将来人口伸び率	%	26/21	1.12	50.70	=	0.61	-4.93	44.31	-	-0.13	7.64	58.01	+	1.51
	１５～１９歳将来人口伸び率	%	26/21	-18.78	33.38	--	0.05	-16.01	37.18	--	0.00	-21.63	30.15	--	0.23
	２０～２４歳将来人口伸び率	%	26/21	-39.60	29.42	--	-7.63	-43.83	29.48	--	-4.58	-34.76	31.40	--	-10.12
	２５～２９歳将来人口伸び率	%	26/21	34.49	67.44	++	1.80	43.13	66.99	++	1.39	26.27	67.00	++	2.49
	３０～３４歳将来人口伸び率	%	26/21	13.49	61.66	++	0.04	7.85	57.49	+	-1.13	19.34	64.53	++	1.33
	３５～３９歳将来人口伸び率	%	26/21	1.22	56.33	+	-4.50	5.09	60.10	++	-4.99	-2.51	51.65	=	-4.02
	４０～４４歳将来人口伸び率	%	26/21	-4.83	58.76	++	-9.56	-2.28	60.57	++	-8.60	-7.18	56.22	+	-10.46
	４５～４９歳将来人口伸び率	%	26/21	-16.96	49.05	=	-16.65	-18.00	48.48	=	-17.45	-15.99	49.58	=	-15.84
	５０～５４歳将来人口伸び率	%	26/21	5.70	42.58	-	8.80	1.40	37.74	--	7.30	10.06	49.58	=	10.26
	５５～５９歳将来人口伸び率	%	26/21	7.48	37.88	--	12.84	12.02	45.94	-	14.34	3.43	33.33	--	11.56
	６０～６４歳将来人口伸び率	%	26/21	26.71	57.43	+	19.23	25.99	57.33	+	18.08	27.37	56.56	+	20.45
	６５～６９歳将来人口伸び率	%	26/21	-11.94	40.48	--	-6.80	-12.60	37.72	--	-4.97	-11.44	45.25	-	-8.40
	７０～７４歳将来人口伸び率	%	26/21	-23.03	55.78	+	-25.74	-21.47	56.68	+	-24.86	-24.32	54.25	+	-26.46
	７５～７９歳将来人口伸び率	%	26/21	23.63	57.46	+	17.94	31.06	57.70	+	24.86	18.41	55.99	+	13.02
	８０歳以上将来人口伸び率	%	26/21	22.52	53.59	+	20.69	19.69	49.51	=	19.95	24.25	55.13	+	21.25
10歳区分	１０歳未満将来人口伸び率	%	26/21	9.47	64.47	++	-1.27	10.96	66.98	++	-1.75	7.92	61.30	++	-0.71
	１０代将来人口伸び率	%	26/21	-9.92	36.72	--	0.02	-10.91	37.64	--	-0.40	-8.87	36.19	--	0.52
	２０代将来人口伸び率	%	26/21	-7.84	46.22	-	-3.80	-8.55	45.76	-	-3.28	-7.08	46.89	-	-4.15
	３０代将来人口伸び率	%	26/21	7.23	59.95	++	-2.35	6.41	59.39	++	-3.20	7.99	60.07	++	-1.51
	４０代将来人口伸び率	%	26/21	-11.44	56.20	+	-13.45	-10.87	57.30	+	-13.47	-11.98	54.56	+	-13.42
	５０代将来人口伸び率	%	26/21	6.57	38.59	--	10.65	6.28	38.89	--	10.47	6.90	39.34	--	10.83
	６０代将来人口伸び率	%	26/21	6.60	50.79	=	6.05	6.00	49.24	=	6.52	7.21	52.08	=	5.62
	７０代将来人口伸び率	%	26/21	-3.08	57.33	+	-6.59	-0.20	59.30	++	-4.22	-5.29	55.62	+	-8.48
	８０歳以上将来人口伸び率	%	26/21	22.52	53.59	+	20.69	19.69	49.51	=	19.95	24.25	55.13	+	21.25
３区分	０～１４歳将来人口伸び率	%	26/21	6.62	66.07	++	-0.77	5.41	65.11	++	-1.39	7.89	66.38	++	-0.09
	１５～６４歳将来人口伸び率	%	26/21	-0.91	48.29	=	-0.59	-1.11	48.64	=	-0.83	-0.71	47.86	=	-0.35
	６５歳以上将来人口伸び率	%	26/21	2.84	52.90	+	2.16	2.11	49.55	=	2.24	3.40	55.37	+	2.10

Copyright©Nippon Statistics Center co.,Ltd. All rights reserved.

豊中市蛍池中町２丁目の周囲1km圏マーケット状況

＜人口詳細版＞

＜居住地［在住者］と従業地［在勤者］でみた産業別人口＞

下線太字は上位（産業区分＝５位、３区分＝１位）を示す

区分	指標名	就業者［在住者］（2015年）								民営従業者［在勤者］（2016年）							
		人数（人）				構成比（%）				人数（人）				構成比（%）			
		当該町丁周囲１km圏内水準			市区町村内全町丁の平均値	当該町丁周囲１km圏内水準			市区町村内全町丁の平均値	当該町丁周囲１km圏内水準			市区町村内全町丁の平均値	当該町丁周囲１km圏内水準			市区町村内全町丁の平均値
		指標の値	偏差値	水準判定		指標の値	偏差値	水準判定		指標の値	偏差値	水準判定		指標の値	偏差値	水準判定	
	☆ 産業計	13,718	43.84	－	15,836					9,474	44.46	－	11,806				
産業区分	1 農林漁業	21	38.55	－－	38	0.15	39.82	－－	0.24	2	44.36	－	5	0.02	44.96	－	0.04
	2 鉱業・採石業・砂利採取業	0	46.10	－	0	0.00	46.07	－	0.00	0			0	0.00			0.00
	3 建設業	735	39.35	－－	1,014	5.36	42.01	－	6.51	451	46.08	－	579	4.76	49.48	＝	4.85
	4 製造業	1,646	39.04	－－	2,161	12.00	40.63	－－	13.79	1,367	49.83	＝	1,392	14.43	53.13	＋	10.85
	5 電気・ガス・熱供給・水道業	58	45.40	－	74	0.42	48.15	＝	0.46	0	46.36	－	22	0.00	46.35	－	0.14
	6 情報通信業	462	45.08	－	547	3.37	49.58	＝	3.39	60	47.94	＝	128	0.63	48.91	＝	0.84
	7 運輸業・郵便業	844	55.30	＋	767	6.15	66.32	＋＋	4.94	1,348	65.90	＋＋	620	14.23	74.48	＋＋	4.97
	8 卸売業・小売業	2,200	43.07	－	2,642	16.04	43.90	－	16.59	1,800	42.86	－	2,579	19.00	42.61	－	21.83
	9 金融業・保険業	431	44.55	－	553	3.14	47.26	－	3.42	54	44.24	－	290	0.57	43.26	－	2.11
	10 不動産業・物品賃貸業	461	43.15	－	564	3.36	46.02	－	3.53	356	44.67	－	458	3.76	47.91	＝	4.02
	11 学術研究・専門・技術サービス業	510	44.78	－	633	3.72	48.06	＝	3.91	118	44.08	－	246	1.25	45.35	－	2.23
	12 宿泊業・飲食サービス業	972	50.92	＝	952	7.09	62.40	＋＋	6.04	834	43.48	－	1,166	8.80	45.59	－	9.96
	13 生活関連サービス業・娯楽業	507	44.62	－	581	3.70	50.13	＝	3.69	327	41.00	－－	612	3.45	39.14	－－	5.12
	14 教育・学習支援業	947	53.31	＋	828	6.90	59.04	＋＋	5.16	438	46.10	－	686	4.62	47.39	－	6.41
	15 医療・福祉	1,535	43.36	－	1,855	11.19	46.59	－	11.65	1,809	43.32	－	2,258	19.09	47.74	＝	20.52
	16 複合サービス事業	50	48.40	＝	52	0.36	54.72	＋	0.33	29	45.75	－	71	0.31	46.20	－	0.57
	17 サービス業	973	46.97	－	1,040	7.09	56.81	＋	6.61	481	45.19	－	693	5.08	48.11	＝	5.54
	公務	339	50.98	＝	326	2.47	57.84	＋	2.02								
	分類不能の産業	1,024	44.41	－	1,208	7.46	48.51	＝	7.70								
３区分	第１次産業	21	38.55	－－	38	0.15	39.82	－－	0.24	2	44.36	－	5	0.02	44.96	－	0.04
	第２次産業	2,381	38.68	－－	3,175	17.36	40.69	－－	20.30	1,818	49.05	＝	1,971	19.19	52.90	＋	15.69
	第３次産業	10,290	45.87	－	11,415	75.01	57.30	＋	71.76	7,654	44.01	－	9,830	80.79	47.11	－	84.26

産業別人口構成比（%）

グラフ内の数字は上表の指標名欄「☆」の数字と符合する

※公務・分類不能の産業は除く

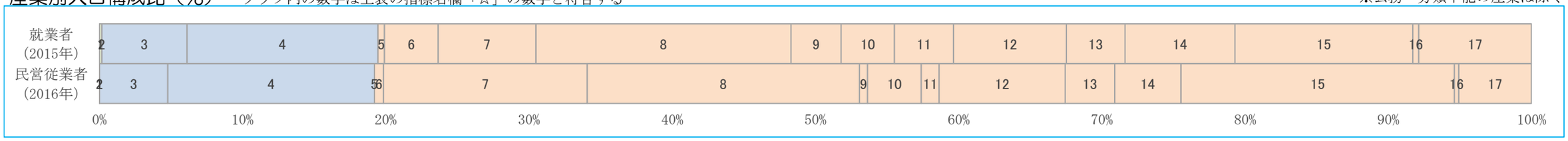

Copyright©Nippon Statistics Center co.,Ltd. All rights reserved.