市場情報評価ナビ MieNa
Marketing Information Evaluate Navi.

2022年度版

商圏 レポート

人口詳細編

周囲１ｋｍ圏

大阪府　豊中市　桜の町２丁目

TP-1000

株式会社　日本統計センター

豊中市桜の町２丁目の周囲1km圏マーケットプロフィール

＜人口詳細版＞

外円：半径1km　　内円：半径500m

＋印は人口重心の位置　　(C) GeoTechnologies, Inc

建物等の詳細図が全部または一部しか表示されない場合があります。これは地図整備の状況によるものです。

年代別人口構成比＜夜間(居住)・昼間＞

夜間(居住)人口（2021年）　　昼間人口（2015年）

男女計（%）

37,566人　　25,776人

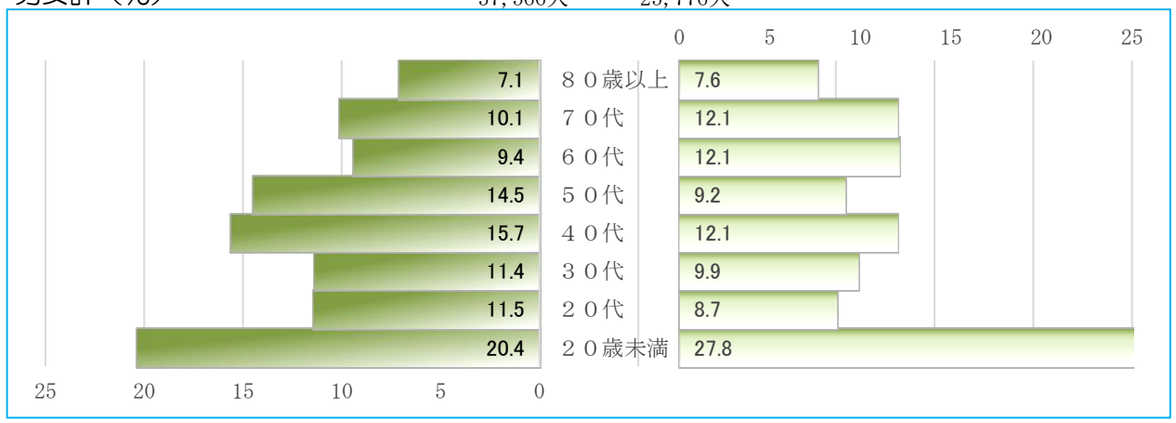

男性（%）

17,925人　　9,935人

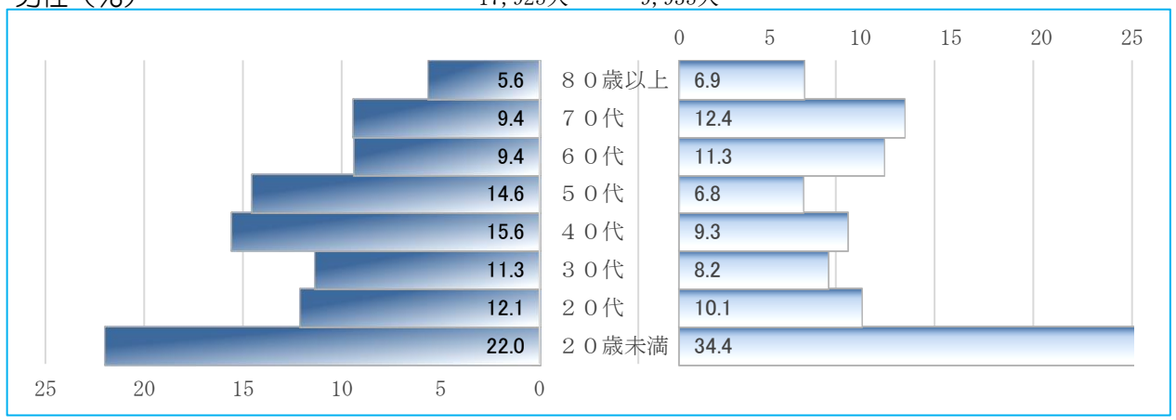

女性（%）

19,641人　　15,841人

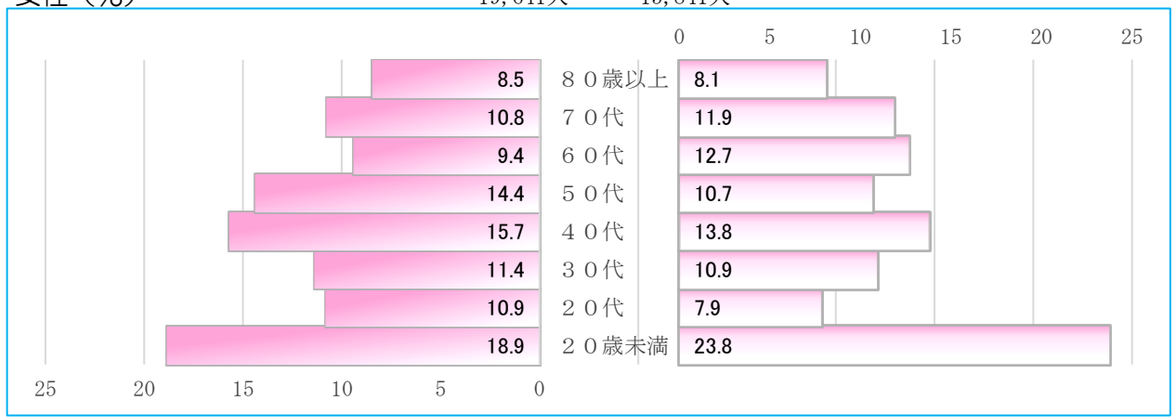

当該市区町村の町丁数（337）

夜間(居住)人口の推移（指数）

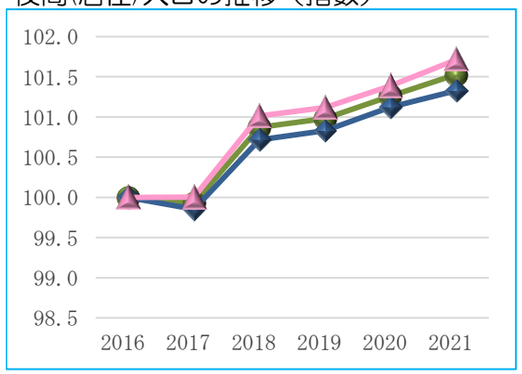

昼間人口の推移（指数）

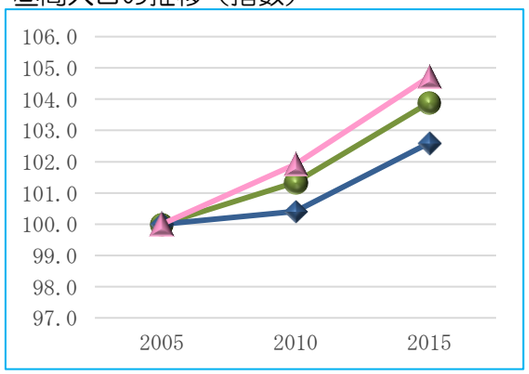

男女計、男性、女性　　夜間(居住)は2016年を、昼間は2005年を100とした

豊中市桜の町２丁目の周囲1km圏マーケット状況

＜人口詳細版＞

人口の将来推移

将来人口の推移・男女計（人）

折れ線＜男女計＞　**縦棒**＜下：男性、上：女性＞

将来人口の推移・男女計（指数）

折れ線＜当該圏域＞　**縦棒**＜左から当該市区町村値・当該都道府県値・全国値＞

将来人口の推移・男性（指数）

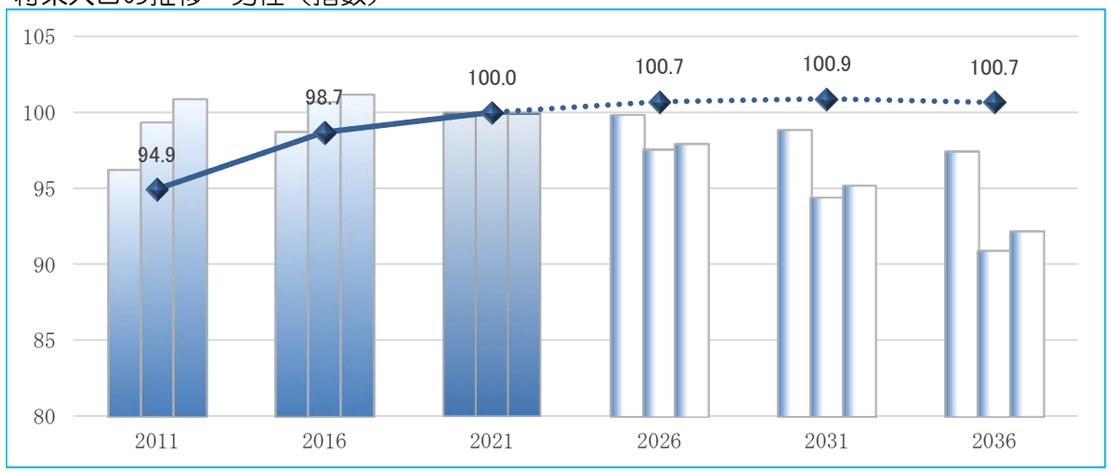

折れ線＜当該圏域＞　**縦棒**＜左から当該市区町村値・当該都道府県値・全国値＞

将来人口の推移・女性（指数）

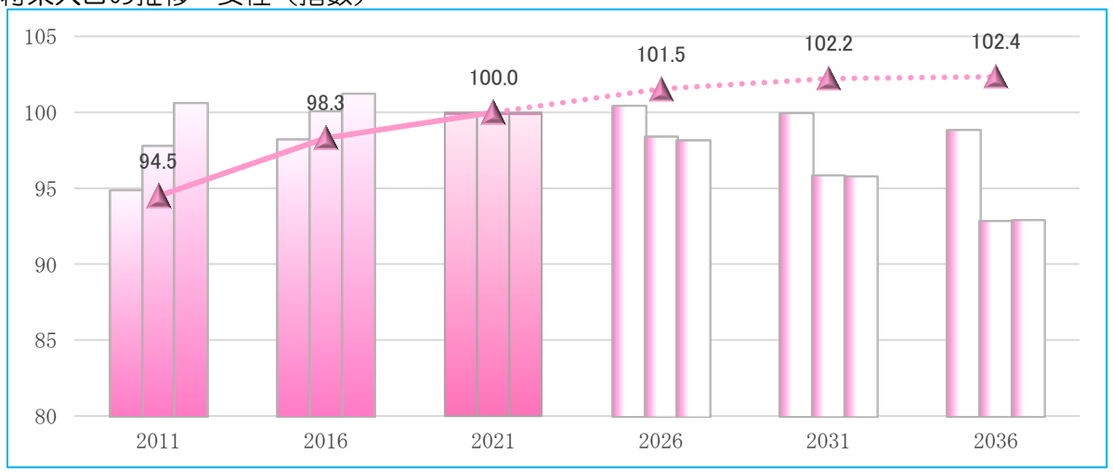

折れ線＜当該圏域＞　**縦棒**＜左から当該市区町村値・当該都道府県値・全国値＞

年次	当該町丁周囲１ｋｍ圏						当該市区町村値			当該都道府県値			全国値		
	人口（人）			指数			指数			指数			指数		
	男女計	男性	女性	男女計	男性	女性	男女計	男性	女性	男女計	男性	女性	男女計	男性	女性
2011	35,578	17,018	18,560	94.7	94.9	94.5	95.5	96.2	94.9	98.5	99.3	97.8	100.7	100.8	100.6
2016	37,000	17,690	19,310	98.5	98.7	98.3	98.5	98.7	98.2	100.3	100.7	100.0	101.2	101.2	101.2
2021	37,566	17,925	19,641	100.0	100.0	100.0	100.0	100.0	100.0	100.0	100.0	100.0	100.0	100.0	100.0
2026	37,994	18,051	19,943	101.1	100.7	101.5	100.1	99.8	100.4	98.0	97.5	98.4	98.0	97.9	98.2
2031	38,164	18,084	20,080	101.6	100.9	102.2	99.4	98.8	99.9	95.1	94.3	95.9	95.5	95.2	95.8
2036	38,146	18,043	20,103	101.5	100.7	102.4	98.2	97.4	98.8	91.9	90.9	92.8	92.5	92.1	92.9

【注】2012年以前の夜間(居住)人口は日本人のみの値、2013年以降は日本人＋外国人の値

指数は2021年を100とした

豊中市桜の町２丁目の周囲1km圏マーケット状況

＜人口詳細版＞

年代別人口と構成比の将来推移

男女計

年次	年代別人口（人）										年代別人口構成比（%）								
	計	１０歳未満	１０代	２０代	３０代	４０代	５０代	６０代	７０代	８０歳以上	～９歳	１０代	２０代	３０代	４０代	５０代	６０代	７０代	８０歳～
2011	35,578	3,466	3,896	3,918	5,355	5,485	3,834	4,427	3,356	1,842	9.7	11.0	11.0	15.1	15.4	10.8	12.4	9.4	5.2
2016	37,000	3,802	3,890	4,057	4,765	6,122	4,508	4,122	3,460	2,273	10.3	10.5	11.0	12.9	16.6	12.2	11.1	9.4	6.1
2021	37,566	3,675	3,978	4,301	4,279	5,880	5,439	3,535	3,810	2,670	9.8	10.6	11.5	11.4	15.7	14.5	9.4	10.1	7.1
2026	37,994	3,369	4,105	4,385	4,166	5,050	5,952	4,141	3,625	3,201	8.9	10.8	11.5	11.0	13.3	15.7	10.9	9.5	8.4
2031	38,164	3,372	3,749	4,103	4,759	4,488	5,709	5,038	3,140	3,806	8.8	9.8	10.8	12.5	11.8	15.0	13.2	8.2	10.0
2036	38,146	3,340	3,441	4,154	4,835	4,364	4,907	5,546	3,722	3,838	8.8	9.0	10.9	12.7	11.4	12.9	14.5	9.8	10.1

男性

年次	年代別人口（人）										年代別人口構成比（%）								
	計	１０歳未満	１０代	２０代	３０代	４０代	５０代	６０代	７０代	８０歳以上	～９歳	１０代	２０代	３０代	４０代	５０代	６０代	７０代	８０歳～
2011	17,018	1,770	2,018	1,975	2,590	2,598	1,852	2,076	1,506	633	10.4	11.9	11.6	15.2	15.3	10.9	12.2	8.9	3.7
2016	17,690	2,005	1,952	2,061	2,281	2,914	2,162	1,944	1,522	850	11.3	11.0	11.7	12.9	16.5	12.2	11.0	8.6	4.8
2021	17,925	1,894	2,050	2,170	2,033	2,790	2,610	1,684	1,688	1,006	10.6	11.4	12.1	11.3	15.6	14.6	9.4	9.4	5.6
2026	18,051	1,718	2,139	2,203	1,967	2,416	2,835	1,973	1,612	1,189	9.5	11.9	12.2	10.9	13.4	15.7	10.9	8.9	6.6
2031	18,084	1,723	1,907	2,046	2,354	2,130	2,687	2,384	1,430	1,423	9.5	10.6	11.3	13.0	11.8	14.9	13.2	7.9	7.9
2036	18,043	1,706	1,739	2,090	2,395	2,058	2,331	2,612	1,701	1,410	9.5	9.6	11.6	13.3	11.4	12.9	14.5	9.4	7.8

女性

年次	年代別人口（人）										年代別人口構成比（%）								
	計	１０歳未満	１０代	２０代	３０代	４０代	５０代	６０代	７０代	８０歳以上	～９歳	１０代	２０代	３０代	４０代	５０代	６０代	７０代	８０歳～
2011	18,560	1,697	1,878	1,944	2,764	2,887	1,981	2,350	1,850	1,208	9.1	10.1	10.5	14.9	15.6	10.7	12.7	10.0	6.5
2016	19,310	1,798	1,938	1,997	2,484	3,208	2,346	2,178	1,938	1,423	9.3	10.0	10.3	12.9	16.6	12.2	11.3	10.0	7.4
2021	19,641	1,781	1,928	2,132	2,245	3,090	2,829	1,851	2,122	1,664	9.1	9.8	10.9	11.4	15.7	14.4	9.4	10.8	8.5
2026	19,943	1,651	1,966	2,182	2,199	2,634	3,117	2,168	2,013	2,012	8.3	9.9	10.9	11.0	13.2	15.6	10.9	10.1	10.1
2031	20,080	1,649	1,841	2,057	2,405	2,358	3,022	2,654	1,709	2,383	8.2	9.2	10.2	12.0	11.7	15.1	13.2	8.5	11.9
2036	20,103	1,634	1,702	2,064	2,439	2,306	2,576	2,934	2,020	2,428	8.1	8.5	10.3	12.1	11.5	12.8	14.6	10.1	12.1

【注】2012年以前の夜間(居住)人口は日本人のみの値、2013年以降は日本人＋外国人の値

豊中市桜の町２丁目の周囲1km圏マーケット状況

＜人口詳細版＞

年代別人口の将来推移（左から2011年、2016年、2021年、2026年、2031年、2036年）

男女計（人）

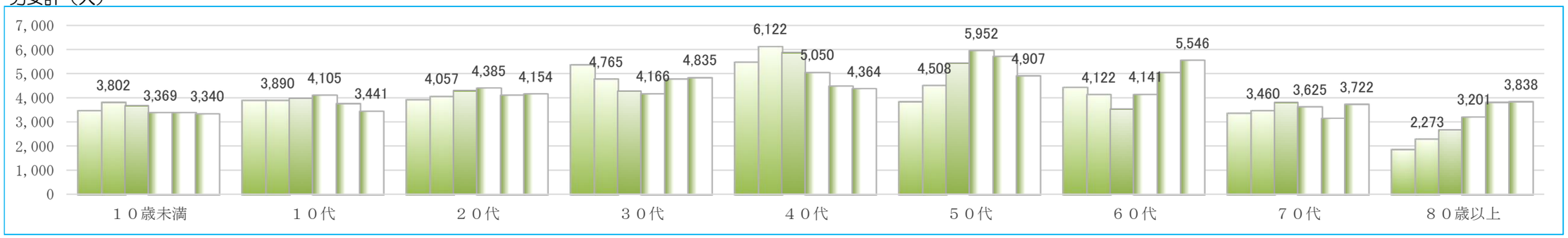

男性（人）

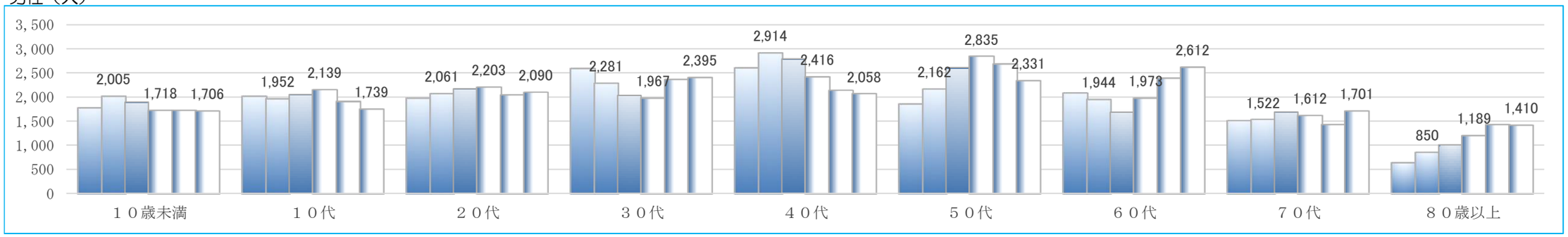

女性（人）

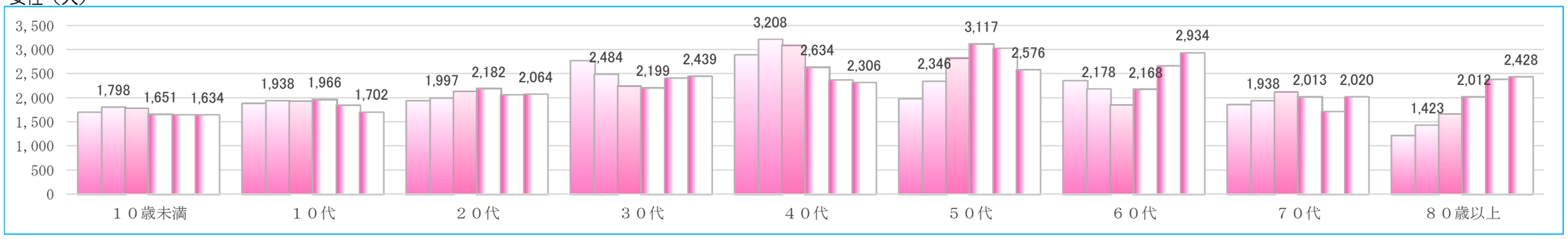

年代別人口構成比の将来推移

【注】2012年以前の夜間(居住)人口は日本人のみの値、2013年以降は日本人＋外国人の値

男女計（%）

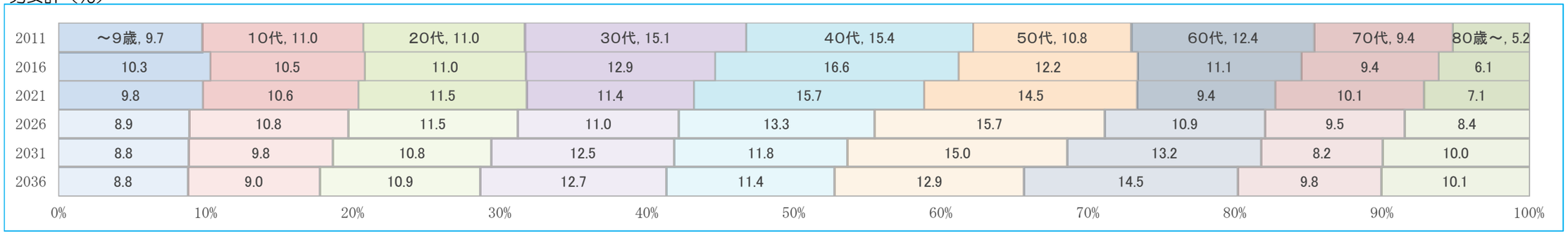

豊中市桜の町２丁目の周囲1km圏マーケット状況

＜人口詳細版＞

＜居住人口・規模＞

下線太字は上位（５歳区分＝５位、１０歳区分＝３位、３区分＝１位）を示す

区分	指標名	単位	年次	男女計				男性				女性			
				当該町丁周囲１km圏内水準			市区町村内全町丁の平均値	当該町丁周囲１km圏内水準			市区町村内全町丁の平均値	当該町丁周囲１km圏内水準			市区町村内全町丁の平均値
				指標の値	偏差値	水準判定		指標の値	偏差値	水準判定		指標の値	偏差値	水準判定	
	住民基本台帳人口	人	2021	37,566	51.20	=	36,609	17,925	51.12	=	17,514	19,641	51.26	=	19,095
５歳区分	０～４歳人口	人	2021	1,655	52.69	+	1,527	847	52.28	=	792	809	53.15	+	735
	５～９歳人口	人	2021	2,019	56.88	+	1,633	1,047	57.13	+	840	972	56.57	+	793
	１０～１４歳人口	人	2021	2,048	57.55	+	1,633	1,081	58.60	++	841	967	56.45	+	791
	１５～１９歳人口	人	2021	1,931	56.79	+	1,636	969	56.23	+	838	961	57.21	+	798
	２０～２４歳人口	人	2021	2,365	60.08	++	1,870	1,241	61.35	++	931	1,124	58.02	+	939
	２５～２９歳人口	人	2021	1,936	50.77	=	1,901	929	50.00	=	929	1,007	51.46	=	972
	３０～３４歳人口	人	2021	1,968	48.64	=	2,036	914	46.42	−	996	1,054	50.48	=	1,040
	３５～３９歳人口	人	2021	2,310	50.78	=	2,262	1,119	50.05	=	1,118	1,191	51.40	=	1,145
	４０～４４歳人口	人	2021	2,690	52.36	=	2,541	1,281	51.36	=	1,242	1,409	53.13	+	1,299
	４５～４９歳人口	人	2021	3,190	51.85	=	3,049	1,509	50.28	=	1,499	1,681	53.13	+	1,550
	５０～５４歳人口	人	2021	2,892	52.12	=	2,753	1,400	51.01	=	1,369	1,492	53.05	+	1,385
	５５～５９歳人口	人	2021	2,547	53.36	+	2,369	1,210	51.92	=	1,162	1,337	54.49	+	1,207
	６０～６４歳人口	人	2021	1,784	47.00	−	1,907	873	46.82	−	941	911	47.31	−	967
	６５～６９歳人口	人	2021	1,750	45.16	−	1,952	810	44.07	−	931	940	46.30	−	1,022
	７０～７４歳人口	人	2021	2,139	43.73	−	2,486	971	43.41	−	1,143	1,167	44.10	−	1,342
	７５～７９歳人口	人	2021	1,671	44.03	−	1,966	717	44.69	−	821	955	43.66	−	1,145
	８０歳以上人口	人	2021	2,670	44.25	−	3,086	1,006	45.72	−	1,122	1,664	43.49	−	1,964
10歳区分	１０歳未満人口	人	2021	3,675	55.01	+	3,160	1,894	54.98	+	1,632	1,781	55.03	+	1,528
	１０代人口	人	2021	3,978	57.29	+	3,269	2,050	57.70	+	1,679	1,928	56.86	+	1,589
	２０代人口	人	2021	4,301	56.16	+	3,771	2,170	57.20	+	1,860	2,132	54.95	+	1,912
	３０代人口	人	2021	4,279	49.82	=	4,299	2,033	48.39	=	2,114	2,245	51.00	=	2,185
	４０代人口	人	2021	5,880	52.08	=	5,591	2,790	50.77	=	2,741	3,090	53.14	+	2,850
	５０代人口	人	2021	5,439	52.68	+	5,122	2,610	51.43	=	2,530	2,829	53.71	+	2,592
	６０代人口	人	2021	3,535	46.05	−	3,860	1,684	45.46	−	1,871	1,851	46.75	−	1,988
	７０代人口	人	2021	3,810	43.82	−	4,452	1,688	43.90	−	1,965	2,122	43.81	−	2,488
	８０歳以上人口	人	2021	2,670	44.25	−	3,086	1,006	45.72	−	1,122	1,664	43.49	−	1,964
３区分	０～１４歳人口	人	2021	5,722	55.95	+	4,792	2,975	56.32	+	2,473	2,747	55.56	+	2,319
	１５～６４歳人口	人	2021	23,613	52.55	+	22,327	11,445	51.81	=	11,024	12,168	53.14	+	11,303
	６５歳以上人口	人	2021	8,230	44.09	−	9,490	3,504	44.28	−	4,017	4,726	43.97	−	5,473

豊中市桜の町２丁目の周囲1km圏マーケット状況

＜人口詳細版＞

＜居住人口・構成比＞

下線太字は上位（５歳区分＝５位、１０歳区分＝３位、３区分＝１位）を示す

区分	指標名	単位	年次	男女計				男性				女性			
				当該町丁周囲１km圏内水準			市区町村内全町丁の平均値	当該町丁周囲１km圏内水準			市区町村内全町丁の平均値	当該町丁周囲１km圏内水準			市区町村内全町丁の平均値
				指標の値	偏差値	水準判定		指標の値	偏差値	水準判定		指標の値	偏差値	水準判定	
	住民基本台帳人口	人	2021	37,566	51.20	=	36,609	17,925	51.12	=	17,514	19,641	51.26	=	19,095
５歳区分	０～４歳人口比率	%	2021	4.41	54.29	+	4.11	4.73	53.46	+	4.46	4.12	55.19	+	3.80
	５～９歳人口比率	%	2021	5.37	**61.19**	++	4.38	5.84	**60.95**	++	4.71	4.95	**61.14**	++	4.08
	１０～１４歳人口比率	%	2021	5.45	**62.39**	++	4.39	6.03	**63.31**	++	4.74	4.92	**61.02**	++	4.07
	１５～１９歳人口比率	%	2021	5.14	**62.12**	++	4.45	5.41	**61.09**	++	4.77	4.89	**62.72**	++	4.15
	２０～２４歳人口比率	%	2021	6.30	**58.83**	++	5.18	**6.92**	**59.13**	++	5.41	5.72	58.13	+	4.97
	２５～２９歳人口比率	%	2021	5.15	48.78	=	5.25	5.18	47.97	=	5.38	5.13	49.87	=	5.14
	３０～３４歳人口比率	%	2021	5.24	44.22	−	5.56	5.10	39.82	−−	5.71	5.37	49.03	=	5.42
	３５～３９歳人口比率	%	2021	6.15	50.35	=	6.13	6.24	48.26	=	6.34	6.06	52.11	=	5.93
	４０～４４歳人口比率	%	2021	**7.16**	55.64	+	**6.90**	**7.15**	52.04	=	**7.07**	**7.17**	57.47	+	**6.74**
	４５～４９歳人口比率	%	2021	**8.49**	54.65	+	**8.26**	**8.42**	48.06	=	**8.50**	**8.56**	58.43	++	**8.04**
	５０～５４歳人口比率	%	2021	**7.70**	56.41	+	**7.49**	**7.81**	50.80	=	**7.78**	**7.60**	**59.56**	++	**7.21**
	５５～５９歳人口比率	%	2021	**6.78**	**62.62**	++	6.46	**6.75**	**54.10**	+	**6.62**	**6.81**	**64.57**	++	6.31
	６０～６４歳人口比率	%	2021	4.75	37.87	−−	5.23	4.87	40.48	−−	5.38	4.64	35.15	−−	5.09
	６５～６９歳人口比率	%	2021	4.66	37.57	−−	5.37	4.52	36.95	−−	5.35	4.79	38.82	−−	5.40
	７０～７４歳人口比率	%	2021	5.69	38.94	−−	**6.87**	5.42	38.73	−−	**6.59**	5.94	39.32	−−	**7.13**
	７５～７９歳人口比率	%	2021	4.45	41.01	−−	5.44	4.00	41.29	−−	4.73	4.86	41.03	−−	6.10
	８０歳以上人口比率	%	2021	**7.11**	39.96	−−	**8.52**	5.61	42.70	−	6.45	**8.47**	39.11	−−	**10.43**
10歳区分	１０歳未満人口比率	%	2021	9.78	**58.43**	++	8.49	10.57	**57.98**	+	9.18	9.07	**58.75**	++	7.87
	１０代人口比率	%	2021	10.59	**62.93**	++	8.84	11.44	**63.17**	++	9.50	9.82	**62.41**	++	8.22
	２０代人口比率	%	2021	**11.45**	55.64	+	10.43	**12.11**	**55.94**	+	10.79	10.85	55.12	+	10.10
	３０代人口比率	%	2021	11.39	46.98	−	11.69	11.34	42.72	−	**12.05**	**11.43**	50.73	=	11.35
	４０代人口比率	%	2021	**15.65**	55.36	+	**15.17**	**15.56**	49.92	=	**15.57**	**15.73**	58.21	+	**14.78**
	５０代人口比率	%	2021	**14.48**	**60.28**	++	**13.95**	**14.56**	52.96	+	**14.41**	**14.40**	**62.86**	++	**13.52**
	６０代人口比率	%	2021	9.41	37.34	−−	10.61	9.39	38.20	−−	10.73	9.42	36.69	−−	10.49
	７０代人口比率	%	2021	10.14	39.91	−−	**12.31**	9.42	39.68	−−	11.32	10.80	40.20	−−	**13.23**
	８０歳以上人口比率	%	2021	7.11	39.96	−−	8.52	5.61	42.70	−	6.45	8.47	39.11	−−	10.43
３区分	０～１４歳人口比率	%	2021	15.23	**60.15**	++	12.88	16.60	**60.24**	++	13.92	13.99	**59.83**	++	11.94
	１５～６４歳人口比率	%	2021	**62.86**	58.08	+	**60.92**	**63.85**	54.15	+	**62.96**	**61.95**	**59.83**	++	**59.00**
	６５歳以上人口比率	%	2021	21.91	39.19	−−	26.20	19.55	39.34	−−	23.12	24.06	39.27	−−	29.05

豊中市桜の町２丁目の周囲1km圏マーケット状況

＜人口詳細版＞

＜昼間人口・規模＞

下線太字は上位（５歳区分＝５位、１０歳区分＝３位、３区分＝１位）を示す

区分	指標名	単位	年次	男女計				男性				女性			
				当該町丁周囲１km圏内水準			市区町村内全町丁の平均値	当該町丁周囲１km圏内水準			市区町村内全町丁の平均値	当該町丁周囲１km圏内水準			市区町村内全町丁の平均値
				指標の値	偏差値	水準判定		指標の値	偏差値	水準判定		指標の値	偏差値	水準判定	
	昼間人口	人	2015	25,776	41.26	--	31,373	9,935	36.31	--	14,284	15,841	46.81	-	17,089
５歳区分	１５歳未満昼間人口	人	2015	4,445	49.40	=	4,543	2,249	48.89	=	2,339	2,195	49.89	=	2,204
	１５～１９歳昼間人口	人	2015	2,730	61.57	++	1,484	1,164	57.58	+	780	1,566	64.29	++	704
	２０～２４歳昼間人口	人	2015	1,186	46.74	-	1,381	596	45.45	-	746	589	48.36	=	635
	２５～２９歳昼間人口	人	2015	1,059	39.84	--	1,495	403	37.03	--	702	656	43.96	-	792
	３０～３４歳昼間人口	人	2015	1,151	38.08	--	1,685	378	35.68	--	758	773	43.58	-	928
	３５～３９歳昼間人口	人	2015	1,397	38.78	--	1,946	439	36.38	--	845	958	44.95	-	1,101
	４０～４４歳昼間人口	人	2015	1,656	38.19	--	2,418	498	35.88	--	1,054	1,158	44.37	-	1,364
	４５～４９歳昼間人口	人	2015	1,450	38.02	--	2,179	421	35.47	--	949	1,029	44.25	-	1,230
	５０～５４歳昼間人口	人	2015	1,245	38.26	--	1,855	354	35.41	--	799	892	44.62	-	1,056
	５５～５９歳昼間人口	人	2015	1,118	38.72	--	1,585	323	35.49	--	693	795	45.87	-	892
	６０～６４歳昼間人口	人	2015	1,286	37.52	--	1,822	439	35.12	--	819	847	43.40	-	1,003
	６５～６９歳昼間人口	人	2015	1,844	38.60	--	2,429	680	35.23	--	1,112	1,164	44.60	-	1,317
	７０～７４歳昼間人口	人	2015	1,685	40.12	--	2,145	646	37.34	--	938	1,039	43.61	-	1,207
	７５～７９歳昼間人口	人	2015	1,424	42.29	-	1,765	586	40.87	--	762	838	43.55	-	1,002
	８０歳以上昼間人口	人	2015	1,967	42.45	-	2,387	681	42.56	-	840	1,287	42.59	-	1,547
10歳区分	２０歳未満昼間人口	人	2015	7,175	55.02	+	6,027	3,413	52.72	+	3,118	3,762	56.96	+	2,908
	２０代昼間人口	人	2015	2,245	43.14	-	2,876	999	41.12	--	1,449	1,245	45.93	-	1,427
	３０代昼間人口	人	2015	2,547	38.40	--	3,631	816	36.01	--	1,602	1,731	44.28	-	2,029
	４０代昼間人口	人	2015	3,106	38.10	--	4,597	919	35.68	--	2,003	2,187	44.30	-	2,595
	５０代昼間人口	人	2015	2,364	38.46	--	3,440	677	35.43	--	1,492	1,687	45.16	-	1,948
	６０代昼間人口	人	2015	3,130	38.00	--	4,251	1,119	35.06	--	1,932	2,011	44.00	-	2,319
	７０代昼間人口	人	2015	3,108	41.12	--	3,910	1,231	38.81	--	1,700	1,877	43.50	-	2,209
	８０歳以上昼間人口	人	2015	1,967	42.45	-	2,387	681	42.56	-	840	1,287	42.59	-	1,547
３区分	０～１４歳昼間人口	人	2015	4,445	49.40	=	4,543	2,249	48.89	=	2,339	2,195	49.89	=	2,204
	１５～６４歳昼間人口	人	2015	14,278	42.00	-	17,851	5,015	37.64	--	8,144	9,263	48.30	=	9,706
	６５歳以上昼間人口	人	2015	6,919	40.61	--	8,725	2,592	38.07	--	3,652	4,327	43.31	-	5,073

豊中市桜の町２丁目の周囲1km圏マーケット状況

＜人口詳細版＞

MieNa Marketing Information Evaluate Navi.

＜昼間人口・構成比＞

下線太字は上位（５歳区分＝５位、１０歳区分＝３位、３区分＝１位）を示す

区分	指標名	単位	年次	男女計				男性				女性			
				当該町丁周囲１km圏内水準			市区町村内全町丁の平均値	当該町丁周囲１km圏内水準			市区町村内全町丁の平均値	当該町丁周囲１km圏内水準			市区町村内全町丁の平均値
				指標の値	偏差値	水準判定		指標の値	偏差値	水準判定		指標の値	偏差値	水準判定	
	昼間人口	人	2015	25,776	41.26	--	31,373	9,935	36.31	--	14,284	15,841	46.81	-	17,089
５歳区分	１５歳未満昼間人口比率	%	2015	17.24	54.78	+	14.68	22.64	56.98	+	17.26	13.86	52.49	=	12.87
	１５～１９歳昼間人口比率	%	2015	10.59	67.84	++	4.68	11.72	66.35	++	5.58	9.89	68.89	++	3.94
	２０～２４歳昼間人口比率	%	2015	4.60	51.53	=	4.36	6.00	54.83	+	5.14	3.72	50.00	=	3.72
	２５～２９歳昼間人口比率	%	2015	4.11	41.44	--	4.73	4.06	40.12	--	4.83	4.14	42.78	-	4.63
	３０～３４歳昼間人口比率	%	2015	4.47	37.62	--	5.35	3.80	36.16	--	5.20	4.88	40.09	--	5.43
	３５～３９歳昼間人口比率	%	2015	5.42	38.24	--	6.19	4.42	37.72	--	5.80	6.05	42.01	-	6.43
	４０～４４歳昼間人口比率	%	2015	6.42	37.52	--	7.68	5.01	36.65	--	7.22	7.31	40.47	--	7.96
	４５～４９歳昼間人口比率	%	2015	5.63	37.19	--	6.92	4.24	35.71	--	6.50	6.50	40.83	--	7.16
	５０～５４歳昼間人口比率	%	2015	4.83	37.24	--	5.88	3.56	35.29	--	5.46	5.63	41.93	-	6.14
	５５～５９歳昼間人口比率	%	2015	4.34	38.84	--	5.04	3.25	35.90	--	4.75	5.02	45.53	-	5.20
	６０～６４歳昼間人口比率	%	2015	4.99	34.38	--	5.80	4.42	35.35	--	5.65	5.35	34.44	--	5.88
	６５～６９歳昼間人口比率	%	2015	7.15	40.14	--	7.76	6.84	38.61	--	7.74	7.35	42.57	-	7.75
	７０～７４歳昼間人口比率	%	2015	6.54	45.82	-	6.86	6.50	49.09	=	6.57	6.56	43.56	-	7.14
	７５～７９歳昼間人口比率	%	2015	5.52	48.85	=	5.63	5.90	56.72	+	5.35	5.29	44.39	-	5.93
	８０歳以上昼間人口比率	%	2015	7.63	50.05	=	7.63	6.85	58.80	++	5.91	8.12	42.77	-	9.18
10歳区分	２０歳未満昼間人口比率	%	2015	27.84	62.10	++	19.36	34.35	62.16	++	22.83	23.75	62.37	++	16.81
	２０代昼間人口比率	%	2015	8.71	48.03	=	9.09	10.06	50.45	=	9.96	7.86	47.22	-	8.35
	３０代昼間人口比率	%	2015	9.88	37.73	--	11.54	8.21	36.88	--	11.00	10.93	40.45	--	11.86
	４０代昼間人口比率	%	2015	12.05	37.33	--	14.60	9.25	36.17	--	13.71	13.81	40.56	--	15.12
	５０代昼間人口比率	%	2015	9.17	37.91	--	10.92	6.81	35.53	--	10.21	10.65	43.30	-	11.34
	６０代昼間人口比率	%	2015	12.14	36.61	--	13.56	11.26	36.21	--	13.39	12.69	38.07	--	13.63
	７０代昼間人口比率	%	2015	12.06	47.41	-	12.48	12.39	53.25	+	11.92	11.85	43.97	-	13.07
	８０歳以上昼間人口比率	%	2015	7.63	50.05	=	7.63	6.85	58.80	++	5.91	8.12	42.77	-	9.18
３区分	０～１４歳昼間人口比率	%	2015	17.24	54.78	+	14.68	22.64	56.98	+	17.26	13.86	52.49	=	12.87
	１５～６４歳昼間人口比率	%	2015	55.39	47.80	=	56.62	50.48	43.16	-	56.11	58.47	54.60	+	56.48
	６５歳以上昼間人口比率	%	2015	26.84	46.67	-	27.87	26.09	51.88	=	25.57	27.32	43.02	-	30.00

豊中市桜の町２丁目の周囲1km圏マーケット状況

＜人口詳細版＞

＜将来人口・規模＞

下線太字は上位（５歳区分＝５位、１０歳区分＝３位、３区分＝１位）を示す

区分	指標名	単位	年次	男女計				男性				女性			
				当該町丁周囲１km圏内水準			市区町村内全町丁の平均値	当該町丁周囲１km圏内水準			市区町村内全町丁の平均値	当該町丁周囲１km圏内水準			市区町村内全町丁の平均値
				指標の値	偏差値	水準判定		指標の値	偏差値	水準判定		指標の値	偏差値	水準判定	
	将来人口	人	2026	37,994	51.68	=	36,633	18,051	51.56	=	17,470	19,943	51.76	=	19,163
５歳区分	０～４歳将来人口	人	2026	1,686	54.23	+	1,518	862	54.17	+	777	824	54.30	+	741
	５～９歳将来人口	人	2026	1,684	52.74	+	1,550	856	52.29	=	799	827	53.14	+	751
	１０～１４歳将来人口	人	2026	2,037	56.87	+	1,646	1,052	57.13	+	844	985	56.57	+	803
	１５～１９歳将来人口	人	2026	2,068	57.38	+	1,660	1,087	58.51	++	850	981	56.21	+	810
	２０～２４歳将来人口	人	2026	1,974	56.09	+	1,704	972	55.15	+	862	1,003	56.94	+	842
	２５～２９歳将来人口	人	2026	2,411	60.04	++	1,918	1,232	61.58	++	929	1,179	57.85	+	990
	３０～３４歳将来人口	人	2026	2,082	51.32	=	2,018	991	50.44	=	981	1,092	52.13	=	1,038
	３５～３９歳将来人口	人	2026	2,083	49.03	=	2,134	976	47.05	−	1,047	1,107	50.66	=	1,087
	４０～４４歳将来人口	人	2026	2,361	50.86	=	2,307	1,143	50.13	=	1,139	1,218	51.49	=	1,168
	４５～４９歳将来人口	人	2026	2,689	52.41	=	2,537	1,273	51.40	=	1,233	1,416	53.18	+	1,304
	５０～５４歳将来人口	人	2026	3,139	51.80	=	3,005	1,478	50.18	=	1,472	1,661	53.13	+	1,533
	５５～５９歳将来人口	人	2026	2,813	52.10	=	2,680	1,358	50.98	=	1,329	1,455	53.03	+	1,351
	６０～６４歳将来人口	人	2026	2,439	53.25	+	2,274	1,153	52.00	=	1,105	1,286	54.23	+	1,168
	６５～６９歳将来人口	人	2026	1,702	47.04	−	1,817	820	46.75	−	885	882	47.46	−	933
	７０～７４歳将来人口	人	2026	1,646	45.10	−	1,839	743	43.98	−	855	903	46.20	−	984
	７５～７９歳将来人口	人	2026	1,979	43.75	−	2,298	869	43.50	−	1,020	1,110	44.07	−	1,277
	８０歳以上将来人口	人	2026	3,201	44.14	−	3,728	1,189	45.19	−	1,343	2,012	43.60	−	2,385
10歳区分	１０歳未満将来人口	人	2026	3,369	53.46	+	3,068	1,718	53.20	+	1,577	1,651	53.72	+	1,491
	１０代将来人口	人	2026	4,105	57.16	+	3,306	2,139	57.86	+	1,694	1,966	56.42	+	1,613
	２０代将来人口	人	2026	4,385	58.75	++	3,623	2,203	59.58	++	1,790	2,182	57.77	+	1,832
	３０代将来人口	人	2026	4,166	50.14	=	4,153	1,967	48.69	=	2,028	2,199	51.37	=	2,125
	４０代将来人口	人	2026	5,050	51.65	=	4,844	2,416	50.76	=	2,373	2,634	52.37	=	2,472
	５０代将来人口	人	2026	5,952	51.94	=	5,685	2,835	50.54	=	2,801	3,117	53.11	+	2,884
	６０代将来人口	人	2026	4,141	50.57	=	4,091	1,973	49.60	=	1,990	2,168	51.43	=	2,101
	７０代将来人口	人	2026	3,625	44.27	−	4,136	1,612	43.65	−	1,875	2,013	44.92	−	2,261
	８０歳以上将来人口	人	2026	3,201	44.14	−	3,728	1,189	45.19	−	1,343	2,012	43.60	−	2,385
３区分	０～１４歳将来人口	人	2026	5,406	54.85	+	4,714	2,770	54.82	+	2,420	2,636	54.88	+	2,294
	１５～６４歳将来人口	人	2026	24,060	53.51	+	22,238	11,661	53.00	+	10,947	12,399	53.89	+	11,291
	６５歳以上将来人口	人	2026	8,528	44.56	−	9,682	3,621	44.67	−	4,103	4,907	44.52	−	5,579

豊中市桜の町２丁目の周囲1km圏マーケット状況

＜人口詳細版＞

MieNa Marketing Information Evaluate Navi.

＜将来人口・伸び＞

下線太字は上位（５歳区分＝５位、１０歳区分＝３位、３区分＝１位）を示す

区分	指標名	単位	年次	男女計				男性				女性			
				当該町丁周囲１km圏内水準			市区町村内全町丁の平均値	当該町丁周囲１km圏内水準			市区町村内全町丁の平均値	当該町丁周囲１km圏内水準			市区町村内全町丁の平均値
				指標の値	偏差値	水準判定		指標の値	偏差値	水準判定		指標の値	偏差値	水準判定	
	将来人口伸び率	%	26/21	1.14	60.33	++	-0.02	0.70	59.05	++	-0.33	1.54	61.34	++	0.26
５歳区分	０～４歳将来人口伸び率	%	26/21	1.87	50.08	=	1.77	1.77	51.16	=	0.30	1.85	48.79	=	3.48
	５～９歳将来人口伸び率	%	26/21	-16.59	33.79	--	-3.78	-18.24	32.68	--	-3.25	-14.92	36.97	--	-4.23
	１０～１４歳将来人口伸び率	%	26/21	-0.54	48.43	=	0.61	-2.68	46.98	-	-0.13	1.86	50.46	=	1.51
	１５～１９歳将来人口伸び率	%	26/21	7.09	56.22	+	0.05	12.18	59.76	++	0.00	2.08	51.69	=	0.23
	２０～２４歳将来人口伸び率	%	26/21	-16.53	44.27	-	-7.63	-21.68	41.06	--	-4.58	-10.77	49.51	=	-10.12
	２５～２９歳将来人口伸び率	%	26/21	24.54	62.13	++	1.80	32.62	62.71	++	1.39	17.08	60.43	++	2.49
	３０～３４歳将来人口伸び率	%	26/21	5.79	54.98	+	0.04	8.42	57.97	+	-1.13	3.61	51.84	=	1.33
	３５～３９歳将来人口伸び率	%	26/21	-9.83	44.10	-	-4.50	-12.78	42.19	-	-4.99	-7.05	46.67	-	-4.02
	４０～４４歳将来人口伸び率	%	26/21	-12.23	45.06	-	-9.56	-10.77	46.38	-	-8.60	-13.56	44.12	-	-10.46
	４５～４９歳将来人口伸び率	%	26/21	-15.71	52.90	+	-16.65	-15.64	55.01	+	-17.45	-15.76	50.20	=	-15.84
	５０～５４歳将来人口伸び率	%	26/21	8.54	49.38	=	8.80	5.57	46.40	-	7.30	11.33	52.33	=	10.26
	５５～５９歳将来人口伸び率	%	26/21	10.44	44.58	-	12.84	12.23	46.32	-	14.34	8.83	44.39	-	11.56
	６０～６４歳将来人口伸び率	%	26/21	36.72	67.37	++	19.23	32.07	62.96	++	18.08	41.16	69.65	++	20.45
	６５～６９歳将来人口伸び率	%	26/21	-2.74	57.51	+	-6.80	1.23	60.00	++	-4.97	-6.17	53.47	+	-8.40
	７０～７４歳将来人口伸び率	%	26/21	-23.05	55.74	+	-25.74	-23.48	52.71	+	-24.86	-22.62	57.63	+	-26.46
	７５～７９歳将来人口伸び率	%	26/21	18.43	50.64	=	17.94	21.20	45.45	-	24.86	16.23	53.56	+	13.02
	８０歳以上将来人口伸び率	%	26/21	19.89	48.42	=	20.69	18.19	46.70	-	19.95	20.91	49.43	=	21.25
10歳区分	１０歳未満将来人口伸び率	%	26/21	-8.33	40.48	--	-1.27	-9.29	39.93	--	-1.75	-7.30	41.37	--	-0.71
	１０代将来人口伸び率	%	26/21	3.19	54.24	+	0.02	4.34	55.58	+	-0.40	1.97	52.13	=	0.52
	２０代将来人口伸び率	%	26/21	1.95	55.38	+	-3.80	1.52	53.87	+	-3.28	2.35	56.90	+	-4.15
	３０代将来人口伸び率	%	26/21	-2.64	49.69	=	-2.35	-3.25	49.95	=	-3.20	-2.05	49.43	=	-1.51
	４０代将来人口伸び率	%	26/21	-14.12	47.94	=	-13.45	-13.41	50.17	=	-13.47	-14.76	45.76	-	-13.42
	５０代将来人口伸び率	%	26/21	9.43	46.60	-	10.65	8.62	45.10	-	10.47	10.18	48.25	=	10.83
	６０代将来人口伸び率	%	26/21	17.14	65.96	++	6.05	17.16	65.85	++	6.52	17.13	64.99	++	5.62
	７０代将来人口伸び率	%	26/21	-4.86	53.62	+	-6.59	-4.50	49.34	=	-4.22	-5.14	55.90	+	-8.48
	８０歳以上将来人口伸び率	%	26/21	19.89	48.42	=	20.69	18.19	46.70	-	19.95	20.91	49.43	=	21.25
３区分	０～１４歳将来人口伸び率	%	26/21	-5.52	39.67	--	-0.77	-6.89	37.78	--	-1.39	-4.04	41.89	-	-0.09
	１５～６４歳将来人口伸び率	%	26/21	1.89	63.31	++	-0.59	1.89	62.99	++	-0.83	1.90	63.36	++	-0.35
	６５歳以上将来人口伸び率	%	26/21	3.62	56.19	+	2.16	3.34	54.09	+	2.24	3.83	57.12	+	2.10

豊中市桜の町２丁目の周囲1km圏マーケット状況

＜人口詳細版＞ MieNa Marketing Information Evaluate Navi.

＜居住地［在住者］と従業地［在勤者］でみた産業別人口＞

下線太字は上位（産業区分＝５位、３区分＝１位）を示す

区分		指標名	就業者［在住者］（2015年） 人数（人） 当該町丁周囲１km圏内水準 指標の値	偏差値	水準判定	市区町村内全町丁の平均値	構成比（%） 当該町丁周囲１km圏内水準 指標の値	偏差値	水準判定	市区町村内全町丁の平均値	民営従業者［在勤者］（2016年） 人数（人） 当該町丁周囲１km圏内水準 指標の値	偏差値	水準判定	市区町村内全町丁の平均値	構成比（%） 当該町丁周囲１km圏内水準 指標の値	偏差値	水準判定	市区町村内全町丁の平均値
	☆	産業計	16,289	51.32	=	15,836					5,939	36.07	--	11,806				
産業区分	1	農林漁業	48	56.65	+	38	0.29	55.64	+	0.24	6	51.96	=	5	0.10	62.26	++	0.04
	2	鉱業・採石業・砂利採取業	1	64.86	++	0	0.01	67.21	++	0.00	0			0	0.00			0.00
	3	建設業	910	46.03	-	1,014	5.59	43.60	-	6.51	243	39.72	--	579	4.09	45.46	-	4.85
	4	製造業	2,069	48.05	=	2,161	12.70	44.32	-	13.79	64	40.88	--	1,392	1.08	41.45	--	10.85
	5	電気・ガス・熱供給・水道業	77	50.87	=	74	0.47	50.80	=	0.46	0	46.36	-	22	0.00	46.35	-	0.14
	6	情報通信業	572	51.43	=	547	3.51	51.90	=	3.39	38	47.27	-	128	0.64	48.94	=	0.84
	7	運輸業・郵便業	711	46.13	-	767	4.36	42.31	-	4.94	46	37.47	--	620	0.77	38.90	--	4.97
	8	卸売業・小売業	2,674	50.49	=	2,642	16.42	48.06	=	16.59	1,148	36.88	--	2,579	19.33	43.47	-	21.83
	9	金融業・保険業	656	54.57	+	553	4.03	55.85	+	3.42	16	43.32	-	290	0.27	41.95	-	2.11
	10	不動産業・物品賃貸業	624	54.01	+	564	3.83	56.78	+	3.53	413	47.64	=	458	6.95	73.51	++	4.02
	11	学術研究・専門・技術サービス業	728	54.00	+	633	4.47	55.51	+	3.91	95	43.02	-	246	1.60	47.02	-	2.23
	12	宿泊業・飲食サービス業	911	48.18	=	952	5.59	44.74	-	6.04	709	41.03	--	1,166	11.94	57.53	+	9.96
	13	生活関連サービス業・娯楽業	561	48.55	=	581	3.44	45.10	-	3.69	343	41.50	--	612	5.78	54.26	+	5.12
	14	教育・学習支援業	1,248	61.72	++	828	7.66	62.98	++	5.16	816	52.05	=	686	13.74	60.75	++	6.41
	15	医療・福祉	2,089	54.87	+	1,855	12.82	58.65	++	11.65	1,574	39.83	--	2,258	26.50	59.45	++	20.52
	16	複合サービス事業	58	53.63	+	52	0.36	53.45	+	0.33	39	46.76	-	71	0.66	51.18	=	0.57
	17	サービス業	933	45.16	-	1,040	5.73	37.37	--	6.61	390	43.12	-	693	6.57	54.12	+	5.54
		公務	401	55.63	+	326	2.46	57.68	+	2.02								
		分類不能の産業	1,018	44.22	-	1,208	6.25	40.73	--	7.70								
３区分		第１次産業	48	56.65	+	38	0.29	55.64	+	0.24	6	51.96	=	5	0.10	62.26	++	0.04
		第２次産業	2,980	47.22	-	3,175	18.29	43.66	-	20.30	307	39.71	--	1,971	5.17	41.26	--	15.69
		第３次産業	12,243	53.04	+	11,415	75.16	57.64	+	71.76	5,626	38.43	--	9,830	94.73	58.71	++	84.26

産業別人口構成比（%）

グラフ内の数字は上表の指標名欄「☆」の数字と符合する

※公務・分類不能の産業は除く