市場情報評価ナビ MieNa
Marketing Information Evaluate Navi.

2022年度版

商圏 レポート

人口詳細編

周囲１ｋｍ圏

大阪府　豊中市　春日町３丁目

TP-1000

株式会社　日本統計センター

豊中市春日町３丁目の周囲1km圏マーケットプロフィール

＜人口詳細版＞

外円：半径1km　　内円：半径500m

＋印は人口重心の位置　　(C) GeoTechnologies, Inc

建物等の詳細図が全部または一部しか表示されない場合があります。これは地図整備の状況によるものです。

年代別人口構成比＜夜間(居住)・昼間＞

夜間(居住)人口（2021年）　　昼間人口（2015年）

男女計（%）　43,242人　28,746人

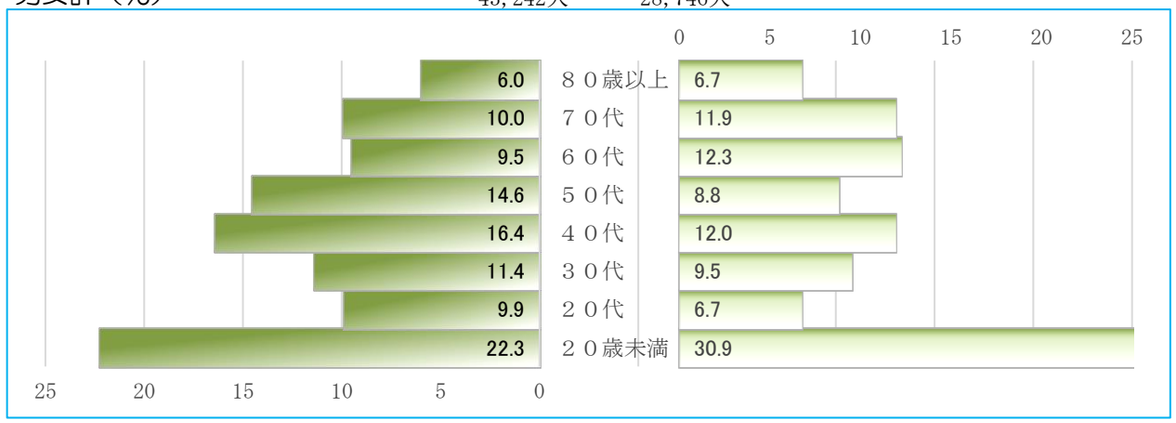

男性（%）　20,453人　11,899人

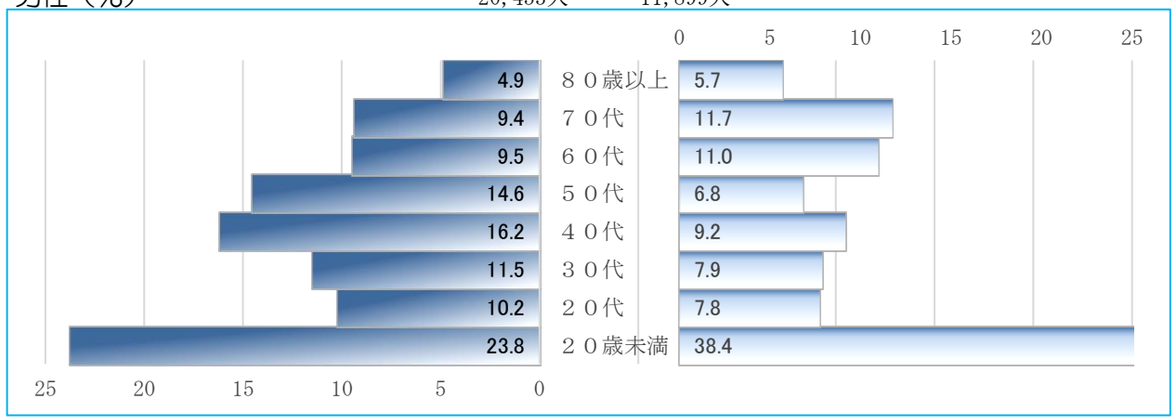

女性（%）　22,789人　16,847人

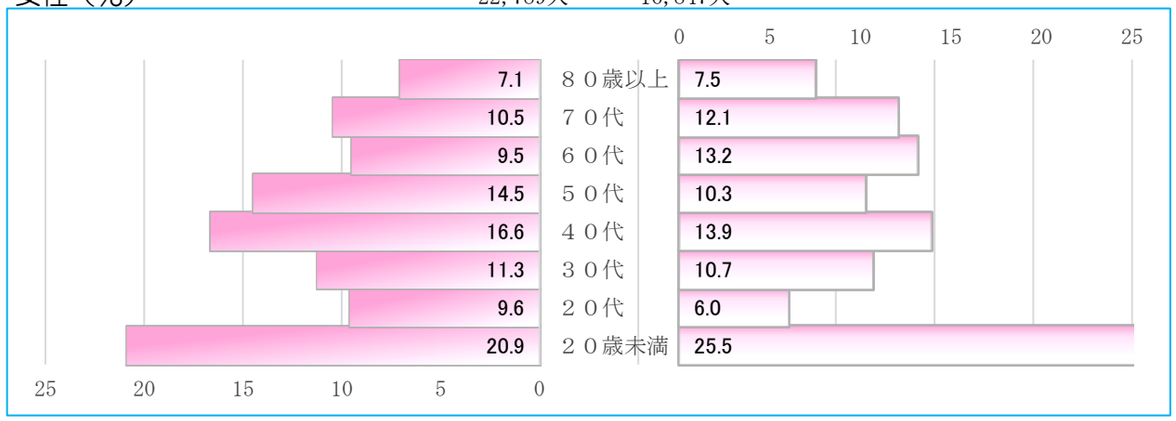

当該市区町村の町丁数（337）

夜間(居住)人口の推移（指数）

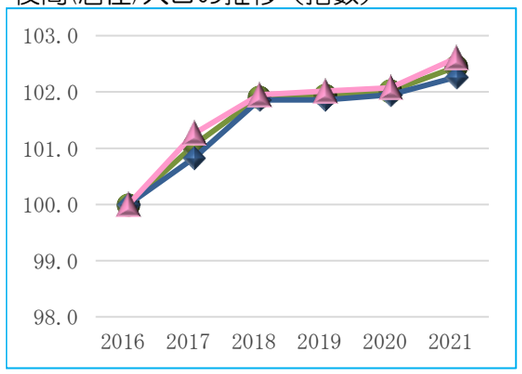

昼間人口の推移（指数）

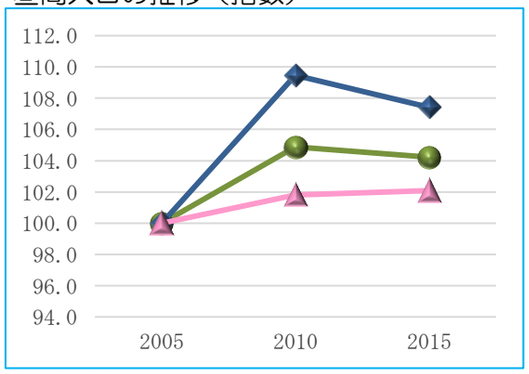

男女計、男性、女性　　夜間(居住)は2016年を、昼間は2005年を100とした

豊中市春日町３丁目の周囲1km圏マーケット状況

＜人口詳細版＞

人口の将来推移

将来人口の推移・男女計（人）

折れ線＜男女計＞　**縦棒**＜下：男性、上：女性＞

将来人口の推移・男女計（指数）

折れ線＜当該圏域＞　**縦棒**＜左から当該市区町村値・当該都道府県値・全国値＞

将来人口の推移・男性（指数）

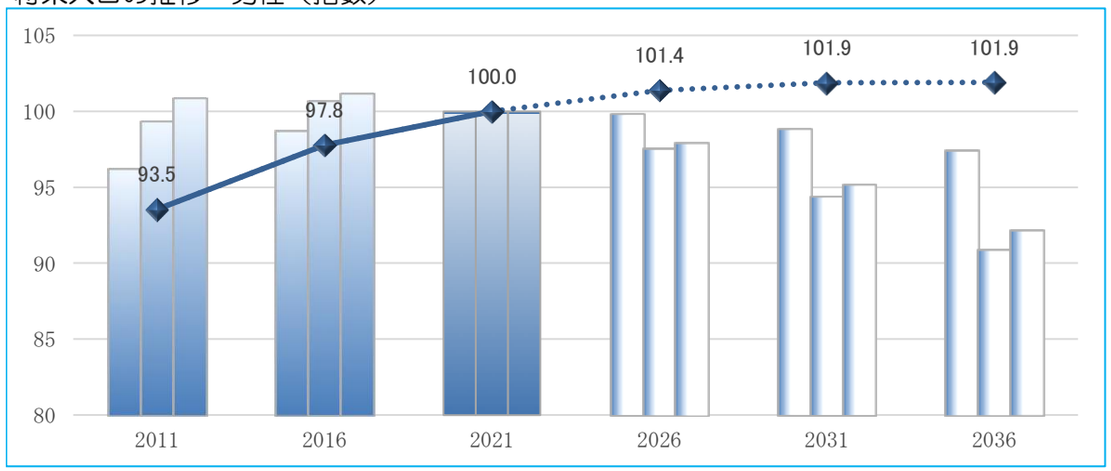

折れ線＜当該圏域＞　**縦棒**＜左から当該市区町村値・当該都道府県値・全国値＞

将来人口の推移・女性（指数）

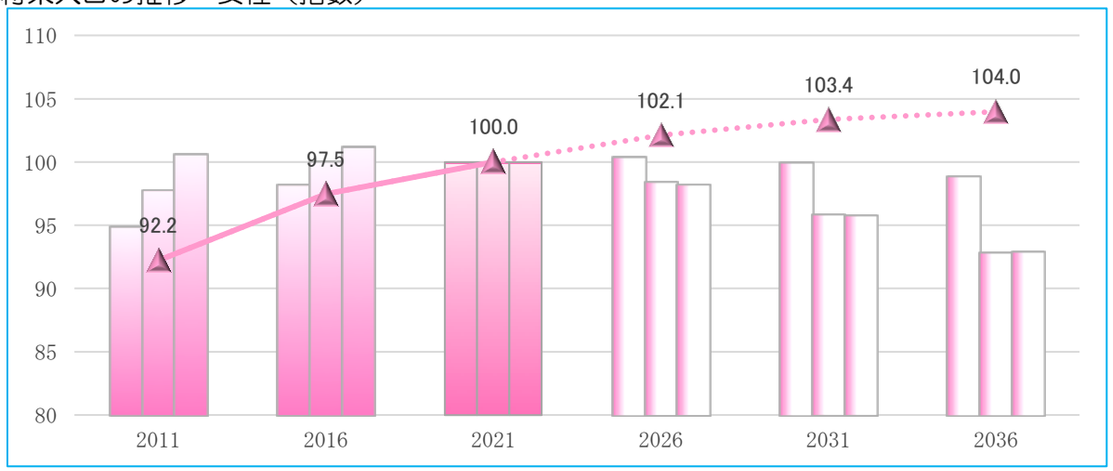

折れ線＜当該圏域＞　**縦棒**＜左から当該市区町村値・当該都道府県値・全国値＞

年次	当該町丁周囲１ｋｍ圏						当該市区町村値			当該都道府県値			全国値		
	人口（人）			指数			指数			指数			指数		
	男女計	男性	女性	男女計	男性	女性	男女計	男性	女性	男女計	男性	女性	男女計	男性	女性
2011	40,146	19,132	21,014	92.8	93.5	92.2	95.5	96.2	94.9	98.5	99.3	97.8	100.7	100.8	100.6
2016	42,211	20,000	22,211	97.6	97.8	97.5	98.5	98.7	98.2	100.3	100.7	100.0	101.2	101.2	101.2
2021	43,242	20,453	22,789	100.0	100.0	100.0	100.0	100.0	100.0	100.0	100.0	100.0	100.0	100.0	100.0
2026	44,009	20,737	23,272	101.8	101.4	102.1	100.1	99.8	100.4	98.0	97.5	98.4	98.0	97.9	98.2
2031	44,390	20,837	23,553	102.7	101.9	103.4	99.4	98.8	99.9	95.1	94.3	95.9	95.5	95.2	95.8
2036	44,534	20,842	23,692	103.0	101.9	104.0	98.2	97.4	98.8	91.9	90.9	92.8	92.5	92.1	92.9

【注】2012年以前の夜間(居住)人口は日本人のみの値、2013年以降は日本人＋外国人の値

指数は2021年を100とした

年代別人口と構成比の将来推移

男女計

年次	年代別人口（人）										年代別人口構成比（%）								
	計	１０歳未満	１０代	２０代	３０代	４０代	５０代	６０代	７０代	８０歳以上	～９歳	１０代	２０代	３０代	４０代	５０代	６０代	７０代	８０歳～
2011	40,146	4,343	4,863	3,986	5,905	6,789	4,483	4,895	3,262	1,619	10.8	12.1	9.9	14.7	16.9	11.2	12.2	8.1	4.0
2016	42,211	4,626	5,143	3,993	5,423	7,542	5,277	4,632	3,565	2,011	11.0	12.2	9.5	12.9	17.9	12.5	11.0	8.5	4.8
2021	43,242	4,605	5,021	4,277	4,924	7,111	6,291	4,106	4,307	2,600	10.7	11.6	9.9	11.4	16.4	14.6	9.5	10.0	6.0
2026	44,009	4,165	5,129	4,870	4,325	6,098	7,164	4,766	4,212	3,280	9.5	11.7	11.1	9.8	13.9	16.3	10.8	9.6	7.5
2031	44,390	3,944	4,748	5,189	4,619	5,176	6,915	5,890	3,701	4,207	8.9	10.7	11.7	10.4	11.7	15.6	13.3	8.3	9.5
2036	44,534	3,901	4,289	5,206	5,240	4,540	5,946	6,723	4,335	4,354	8.8	9.6	11.7	11.8	10.2	13.4	15.1	9.7	9.8

男性

年次	年代別人口（人）										年代別人口構成比（%）								
	計	１０歳未満	１０代	２０代	３０代	４０代	５０代	６０代	７０代	８０歳以上	～９歳	１０代	２０代	３０代	４０代	５０代	６０代	７０代	８０歳～
2011	19,132	2,183	2,479	2,000	2,739	3,210	2,132	2,300	1,512	577	11.4	13.0	10.5	14.3	16.8	11.1	12.0	7.9	3.0
2016	20,000	2,345	2,626	1,993	2,512	3,530	2,464	2,183	1,581	766	11.7	13.1	10.0	12.6	17.7	12.3	10.9	7.9	3.8
2021	20,453	2,358	2,502	2,090	2,354	3,318	2,980	1,935	1,921	994	11.5	12.2	10.2	11.5	16.2	14.6	9.5	9.4	4.9
2026	20,737	2,132	2,591	2,408	2,023	2,846	3,394	2,222	1,879	1,241	10.3	12.5	11.6	9.8	13.7	16.4	10.7	9.1	6.0
2031	20,837	2,017	2,413	2,512	2,193	2,474	3,202	2,757	1,668	1,602	9.7	11.6	12.1	10.5	11.9	15.4	13.2	8.0	7.7
2036	20,842	1,993	2,180	2,559	2,521	2,116	2,762	3,148	1,939	1,623	9.6	10.5	12.3	12.1	10.2	13.3	15.1	9.3	7.8

女性

年次	年代別人口（人）										年代別人口構成比（%）								
	計	１０歳未満	１０代	２０代	３０代	４０代	５０代	６０代	７０代	８０歳以上	～９歳	１０代	２０代	３０代	４０代	５０代	６０代	７０代	８０歳～
2011	21,014	2,161	2,384	1,986	3,167	3,579	2,350	2,595	1,750	1,042	10.3	11.3	9.5	15.1	17.0	11.2	12.4	8.3	5.0
2016	22,211	2,281	2,517	2,000	2,910	4,012	2,812	2,450	1,984	1,245	10.3	11.3	9.0	13.1	18.1	12.7	11.0	8.9	5.6
2021	22,789	2,247	2,519	2,187	2,569	3,793	3,311	2,171	2,386	1,606	9.9	11.1	9.6	11.3	16.6	14.5	9.5	10.5	7.1
2026	23,272	2,033	2,538	2,462	2,302	3,252	3,770	2,544	2,333	2,038	8.7	10.9	10.6	9.9	14.0	16.2	10.9	10.0	8.8
2031	23,553	1,928	2,335	2,677	2,426	2,702	3,713	3,133	2,033	2,605	8.2	9.9	11.4	10.3	11.5	15.8	13.3	8.6	11.1
2036	23,692	1,908	2,109	2,647	2,719	2,423	3,184	3,575	2,396	2,731	8.1	8.9	11.2	11.5	10.2	13.4	15.1	10.1	11.5

【注】2012年以前の夜間(居住)人口は日本人のみの値、2013年以降は日本人＋外国人の値

豊中市春日町３丁目の周囲1km圏マーケット状況

＜人口詳細版＞

年代別人口の将来推移（左から2011年、2016年、2021年、2026年、2031年、2036年）

男女計（人）

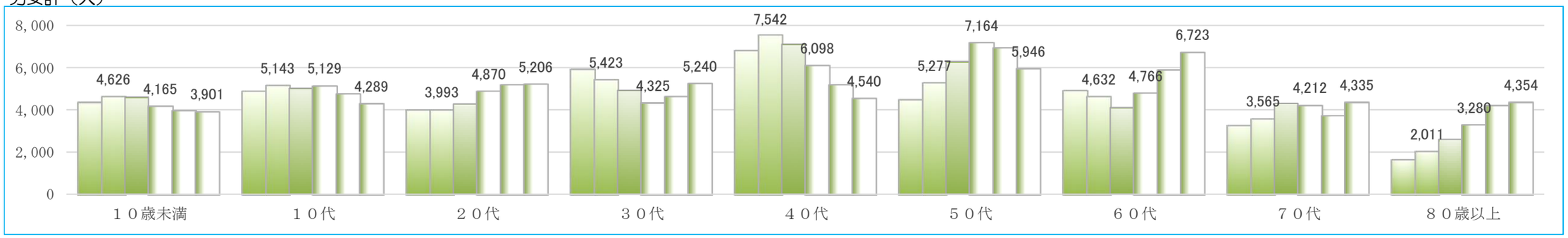

男性（人）

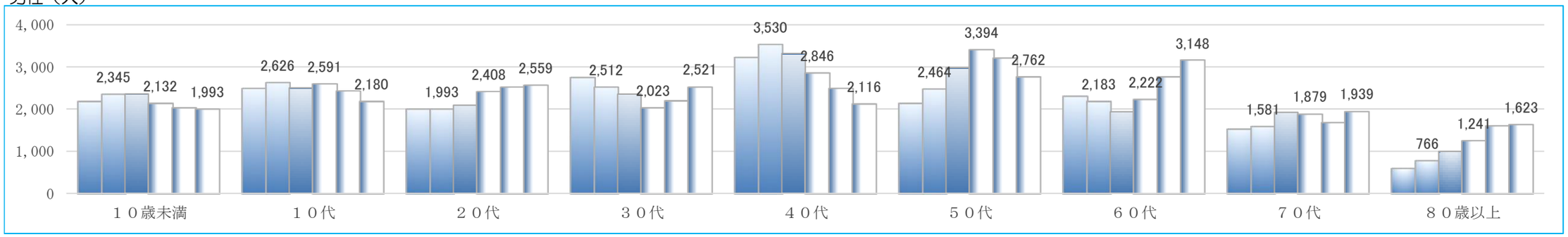

女性（人）

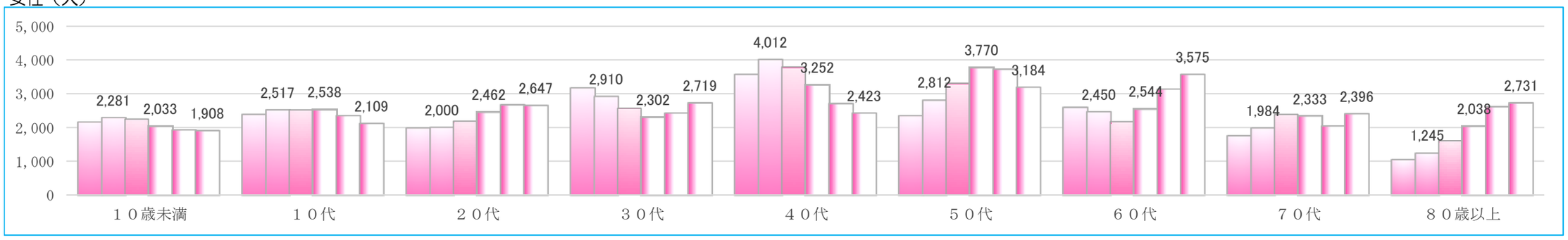

年代別人口構成比の将来推移

【注】2012年以前の夜間(居住)人口は日本人のみの値、2013年以降は日本人＋外国人の値

男女計（%）

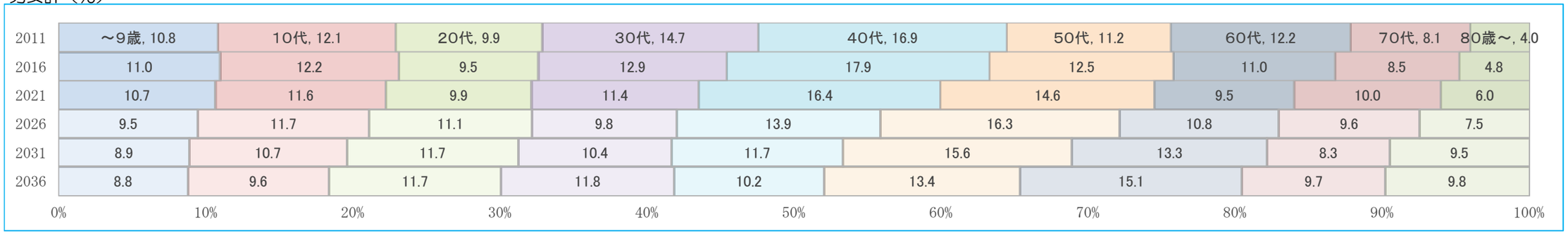

豊中市春日町３丁目の周囲1km圏マーケット状況

＜人口詳細版＞

＜居住人口・規模＞

下線太字は上位（５歳区分＝５位、１０歳区分＝３位、３区分＝１位）を示す

区分	指標名	単位	年次	男女計				男性				女性			
				当該町丁周囲１km圏内水準			市区町村内全町丁の平均値	当該町丁周囲１km圏内水準			市区町村内全町丁の平均値	当該町丁周囲１km圏内水準			市区町村内全町丁の平均値
				指標の値	偏差値	水準判定		指標の値	偏差値	水準判定		指標の値	偏差値	水準判定	
	住民基本台帳人口	人	2021	43,242	58.32	+	36,609	20,453	58.00	+	17,514	22,789	58.54	++	19,095
５歳区分	０～４歳人口	人	2021	2,137	62.79	++	1,527	1,098	62.62	++	792	1,039	62.92	++	735
	５～９歳人口	人	2021	2,468	64.88	++	1,633	1,261	64.51	++	840	1,208	65.24	++	793
	１０～１４歳人口	人	2021	2,591	67.42	++	1,633	1,306	66.68	++	841	1,285	68.11	++	791
	１５～１９歳人口	人	2021	2,429	68.24	++	1,636	1,196	67.02	++	838	1,233	69.25	++	798
	２０～２４歳人口	人	2021	2,354	59.85	++	1,870	1,212	60.29	++	931	1,142	58.80	++	939
	２５～２９歳人口	人	2021	1,923	50.48	=	1,901	878	47.66	=	929	1,045	53.07	+	972
	３０～３４歳人口	人	2021	2,170	52.65	+	2,036	1,046	52.18	=	996	1,123	52.93	+	1,040
	３５～３９歳人口	人	2021	2,754	58.11	+	2,262	1,308	56.71	+	1,118	1,446	59.16	++	1,145
	４０～４４歳人口	人	2021	3,277	61.67	++	2,541	1,516	59.57	++	1,242	1,761	63.18	++	1,299
	４５～４９歳人口	人	2021	3,834	60.32	++	3,049	1,802	58.59	++	1,499	2,032	61.55	++	1,550
	５０～５４歳人口	人	2021	3,471	60.96	++	2,753	1,669	59.70	++	1,369	1,803	61.90	++	1,385
	５５～５９歳人口	人	2021	2,820	58.50	++	2,369	1,312	55.98	+	1,162	1,508	60.40	++	1,207
	６０～６４歳人口	人	2021	2,135	55.53	+	1,907	1,020	53.73	+	941	1,115	57.15	+	967
	６５～６９歳人口	人	2021	1,971	50.45	=	1,952	915	49.23	=	931	1,056	51.56	=	1,022
	７０～７４歳人口	人	2021	2,514	50.51	=	2,486	1,144	50.03	=	1,143	1,371	50.96	=	1,342
	７５～７９歳人口	人	2021	1,793	46.49	-	1,966	777	47.74	=	821	1,015	45.66	-	1,145
	８０歳以上人口	人	2021	2,600	43.28	-	3,086	994	45.28	-	1,122	1,606	42.23	-	1,964
10歳区分	１０歳未満人口	人	2021	4,605	64.04	++	3,160	2,358	63.78	++	1,632	2,247	64.28	++	1,528
	１０代人口	人	2021	5,021	68.00	++	3,269	2,502	67.08	++	1,679	2,519	68.84	++	1,589
	２０代人口	人	2021	4,277	55.88	+	3,771	2,090	55.34	+	1,860	2,187	56.19	+	1,912
	３０代人口	人	2021	4,924	55.73	+	4,299	2,354	54.79	+	2,114	2,569	56.38	+	2,185
	４０代人口	人	2021	7,111	60.95	++	5,591	3,318	59.06	++	2,741	3,793	62.32	++	2,850
	５０代人口	人	2021	6,291	59.89	++	5,122	2,980	58.06	+	2,530	3,311	61.26	++	2,592
	６０代人口	人	2021	4,106	52.99	+	3,860	1,935	51.54	=	1,871	2,171	54.32	+	1,988
	７０代人口	人	2021	4,307	48.60	=	4,452	1,921	49.04	=	1,965	2,386	48.28	=	2,488
	８０歳以上人口	人	2021	2,600	43.28	-	3,086	994	45.28	-	1,122	1,606	42.23	-	1,964
３区分	０～１４歳人口	人	2021	7,197	65.38	++	4,792	3,664	64.99	++	2,473	3,532	65.76	++	2,319
	１５～６４歳人口	人	2021	27,168	59.60	++	22,327	12,959	58.30	+	11,024	14,209	60.54	++	11,303
	６５歳以上人口	人	2021	8,877	47.12	-	9,490	3,830	47.91	=	4,017	5,048	46.57	-	5,473

豊中市春日町３丁目の周囲1km圏マーケット状況

＜人口詳細版＞

MieNa Marketing Information Evaluate Navi.

＜居住人口・構成比＞

下線太字は上位（５歳区分＝５位、１０歳区分＝３位、３区分＝１位）を示す

区分	指標名	単位	年次	男女計				男性				女性			
				当該町丁周囲１km圏内水準			市区町村内全町丁の平均値	当該町丁周囲１km圏内水準			市区町村内全町丁の平均値	当該町丁周囲１km圏内水準			市区町村内全町丁の平均値
				指標の値	偏差値	水準判定		指標の値	偏差値	水準判定		指標の値	偏差値	水準判定	
	住民基本台帳人口	人	2021	43,242	58.32	+	36,609	20,453	58.00	+	17,514	22,789	58.54	++	19,095
５歳区分	０～４歳人口比率	%	2021	4.94	62.20	++	4.11	5.37	**61.96**	++	4.46	4.56	62.26	++	3.80
	５～９歳人口比率	%	2021	5.71	**64.94**	++	4.38	6.17	**64.10**	++	4.71	5.30	**65.64**	++	4.08
	１０～１４歳人口比率	%	2021	5.99	**68.68**	++	4.39	6.39	**66.96**	++	4.74	5.64	**70.24**	++	4.07
	１５～１９歳人口比率	%	2021	5.62	**70.47**	++	4.45	5.85	**68.76**	++	4.77	5.41	**71.64**	++	4.15
	２０～２４歳人口比率	%	2021	5.44	52.09	=	5.18	5.93	53.11	+	5.41	5.01	50.47	=	4.97
	２５～２９歳人口比率	%	2021	4.45	40.20	--	5.25	4.29	38.66	--	5.38	4.59	42.46	-	5.14
	３０～３４歳人口比率	%	2021	5.02	40.29	--	5.56	5.11	40.08	--	5.71	4.93	41.58	--	5.42
	３５～３９歳人口比率	%	2021	**6.37**	54.06	+	6.13	**6.40**	50.92	=	6.34	6.35	56.44	+	5.93
	４０～４４歳人口比率	%	2021	**7.58**	**64.70**	++	**6.90**	**7.41**	58.85	++	**7.07**	**7.73**	**67.07**	++	**6.74**
	４５～４９歳人口比率	%	2021	**8.87**	62.33	++	**8.26**	**8.81**	56.89	+	**8.50**	**8.92**	64.24	++	**8.04**
	５０～５４歳人口比率	%	2021	**8.03**	**66.33**	++	**7.49**	**8.16**	**61.76**	++	**7.78**	**7.91**	**67.33**	++	**7.21**
	５５～５９歳人口比率	%	2021	**6.52**	52.34	=	6.46	**6.41**	43.31	-	**6.62**	**6.62**	58.99	++	6.31
	６０～６４歳人口比率	%	2021	4.94	42.59	-	5.23	4.99	42.66	-	5.38	4.89	43.44	-	5.09
	６５～６９歳人口比率	%	2021	4.56	35.82	--	5.37	4.47	36.24	--	5.35	4.63	36.04	--	5.40
	７０～７４歳人口比率	%	2021	5.81	40.07	--	**6.87**	5.59	40.43	--	**6.59**	6.02	39.99	--	**7.13**
	７５～７９歳人口比率	%	2021	4.15	38.27	--	5.44	3.80	38.90	--	4.73	4.45	38.06	--	6.10
	８０歳以上人口比率	%	2021	6.01	32.14	--	**8.52**	4.86	36.14	--	6.45	**7.05**	31.20	--	**10.43**
10歳区分	１０歳未満人口比率	%	2021	10.65	**64.10**	++	8.49	11.53	**63.52**	++	9.18	9.86	64.54	++	7.87
	１０代人口比率	%	2021	**11.61**	**70.47**	++	8.84	**12.23**	**68.60**	++	9.50	11.05	**72.05**	++	8.22
	２０代人口比率	%	2021	9.89	46.99	-	10.43	10.22	47.44	-	10.79	9.60	46.53	-	10.10
	３０代人口比率	%	2021	11.39	46.94	-	11.69	11.51	44.44	-	**12.05**	**11.27**	49.30	=	11.35
	４０代人口比率	%	2021	**16.44**	**64.08**	++	**15.17**	**16.22**	**58.51**	++	**15.57**	**16.64**	**66.09**	++	**14.78**
	５０代人口比率	%	2021	**14.55**	61.64	++	**13.95**	**14.57**	53.14	+	**14.41**	**14.53**	**64.68**	++	**13.52**
	６０代人口比率	%	2021	9.50	38.24	--	10.61	9.46	38.79	--	10.73	9.53	37.97	--	10.49
	７０代人口比率	%	2021	9.96	39.07	--	**12.31**	9.39	39.55	--	11.32	10.47	38.85	--	**13.23**
	８０歳以上人口比率	%	2021	6.01	32.14	--	8.52	4.86	36.14	--	6.45	7.05	31.20	--	10.43
３区分	０～１４歳人口比率	%	2021	16.64	**66.24**	++	12.88	17.91	**65.27**	++	13.92	15.50	**67.10**	++	11.94
	１５～６４歳人口比率	%	2021	**62.83**	57.96	+	**60.92**	**63.36**	51.85	=	**62.96**	**62.35**	61.16	++	**59.00**
	６５歳以上人口比率	%	2021	20.53	35.71	--	26.20	18.73	36.88	--	23.12	22.15	35.17	--	29.05

豊中市春日町３丁目の周囲1km圏マーケット状況

＜人口詳細版＞

＜昼間人口・規模＞

下線太字は上位（５歳区分＝５位、１０歳区分＝３位、３区分＝１位）を示す

区分	指標名	単位	年次	男女計				男性				女性			
				当該町丁周囲１km圏内水準			市区町村内全町丁の平均値	当該町丁周囲１km圏内水準			市区町村内全町丁の平均値	当該町丁周囲１km圏内水準			市区町村内全町丁の平均値
				指標の値	偏差値	水準判定		指標の値	偏差値	水準判定		指標の値	偏差値	水準判定	
	昼間人口	人	2015	28,746	45.90	－	31,373	11,899	42.49	－	14,284	16,847	49.38	＝	17,089
５歳区分	１５歳未満昼間人口	人	2015	7,057	65.51	++	4,543	3,596	65.64	++	2,339	3,462	65.36	++	2,204
	１５～１９歳昼間人口	人	2015	1,811	53.04	＋	1,484	975	53.85	＋	780	836	52.18	＝	704
	２０～２４歳昼間人口	人	2015	911	42.16	－	1,381	491	42.27	－	746	420	42.33	－	635
	２５～２９歳昼間人口	人	2015	1,022	38.98	－－	1,495	432	38.28	－－	702	590	41.03	－－	792
	３０～３４歳昼間人口	人	2015	1,209	39.37	－－	1,685	439	37.98	－－	758	769	43.41	－	928
	３５～３９歳昼間人口	人	2015	1,523	41.36	－－	1,946	495	38.26	－－	845	1,027	47.39	－	1,101
	４０～４４歳昼間人口	人	2015	1,865	41.43	－－	2,418	596	38.37	－－	1,054	1,269	47.40	－	1,364
	４５～４９歳昼間人口	人	2015	1,569	39.98	－－	2,179	493	37.45	－－	949	1,076	45.59	－	1,230
	５０～５４歳昼間人口	人	2015	1,356	40.40	－－	1,855	441	38.27	－－	799	914	45.34	－	1,056
	５５～５９歳昼間人口	人	2015	1,181	40.24	－－	1,585	369	37.29	－－	693	812	46.59	－	892
	６０～６４歳昼間人口	人	2015	1,468	41.76	－	1,822	514	38.06	－－	819	954	47.93	＝	1,003
	６５～６９歳昼間人口	人	2015	2,052	42.65	－	2,429	790	38.99	－－	1,112	1,262	48.07	＝	1,317
	７０～７４歳昼間人口	人	2015	1,944	45.69	－	2,145	778	43.07	－	938	1,166	48.44	＝	1,207
	７５～７９歳昼間人口	人	2015	1,480	43.56	－	1,765	615	42.37	－	762	864	44.57	－	1,002
	８０歳以上昼間人口	人	2015	1,936	41.89	－	2,387	677	42.37	－	840	1,259	41.80	－	1,547
10歳区分	２０歳未満昼間人口	人	2015	8,868	62.43	++	6,027	4,571	63.43	++	3,118	4,297	61.33	++	2,908
	２０代昼間人口	人	2015	1,932	39.73	－－	2,876	922	39.59	－－	1,449	1,010	40.69	－－	1,427
	３０代昼間人口	人	2015	2,731	40.37	－－	3,631	935	38.13	－－	1,602	1,797	45.55	－	2,029
	４０代昼間人口	人	2015	3,434	40.72	－－	4,597	1,089	37.92	－－	2,003	2,345	46.51	－	2,595
	５０代昼間人口	人	2015	2,536	40.31	－－	3,440	810	37.81	－－	1,492	1,726	45.88	－	1,948
	６０代昼間人口	人	2015	3,520	42.18	－	4,251	1,304	38.46	－－	1,932	2,216	47.99	＝	2,319
	７０代昼間人口	人	2015	3,424	44.62	－	3,910	1,393	42.68	－	1,700	2,030	46.49	－	2,209
	８０歳以上昼間人口	人	2015	1,936	41.89	－	2,387	677	42.37	－	840	1,259	41.80	－	1,547
３区分	０～１４歳昼間人口	人	2015	7,057	65.51	++	4,543	3,596	65.64	++	2,339	3,462	65.36	++	2,204
	１５～６４歳昼間人口	人	2015	13,913	41.18	－－	17,851	5,245	38.55	－－	8,144	8,668	46.01	－	9,706
	６５歳以上昼間人口	人	2015	7,411	43.17	－	8,725	2,861	41.10	－－	3,652	4,551	45.32	－	5,073

豊中市春日町３丁目の周囲1km圏マーケット状況

＜人口詳細版＞

＜昼間人口・構成比＞

下線太字は上位（５歳区分＝５位、１０歳区分＝３位、３区分＝１位）を示す

区分	指標名	単位	年次	男女計				男性				女性			
				当該町丁周囲１km圏内水準			市区町村内全町丁の平均値	当該町丁周囲１km圏内水準			市区町村内全町丁の平均値	当該町丁周囲１km圏内水準			市区町村内全町丁の平均値
				指標の値	偏差値	水準判定		指標の値	偏差値	水準判定		指標の値	偏差値	水準判定	
	昼間人口	人	2015	28,746	45.90	－	31,373	11,899	42.49	－	14,284	16,847	49.38	＝	17,089
５歳区分	１５歳未満昼間人口比率	%	2015	24.55	68.41	++	14.68	30.22	66.82	++	17.26	20.55	69.43	++	12.87
	１５～１９歳昼間人口比率	%	2015	6.30	54.90	＋	4.68	8.19	56.97	＋	5.58	4.96	53.26	＋	3.94
	２０～２４歳昼間人口比率	%	2015	3.17	42.50	－	4.36	4.13	44.32	－	5.14	2.49	41.36	－－	3.72
	２５～２９歳昼間人口比率	%	2015	3.56	33.79	－－	4.73	3.63	34.66	－－	4.83	3.50	33.38	－－	4.63
	３０～３４歳昼間人口比率	%	2015	4.21	34.00	－－	5.35	3.69	35.02	－－	5.20	4.56	34.43	－－	5.43
	３５～３９歳昼間人口比率	%	2015	5.30	36.38	－－	6.19	4.16	35.42	－－	5.80	6.10	43.03	－	6.43
	４０～４４歳昼間人口比率	%	2015	6.49	38.15	－－	7.68	5.01	36.63	－－	7.22	7.53	43.74	－	7.96
	４５～４９歳昼間人口比率	%	2015	5.46	35.53	－－	6.92	4.14	35.11	－－	6.50	6.39	39.33	－－	7.16
	５０～５４歳昼間人口比率	%	2015	4.72	35.87	－－	5.88	3.71	36.40	－－	5.46	5.43	38.65	－－	6.14
	５５～５９歳昼間人口比率	%	2015	4.11	35.18	－－	5.04	3.10	34.49	－－	4.75	4.82	40.75	－－	5.20
	６０～６４歳昼間人口比率	%	2015	5.11	36.65	－－	5.80	4.32	34.17	－－	5.65	5.66	43.73	－	5.88
	６５～６９歳昼間人口比率	%	2015	7.14	39.89	－－	7.76	6.64	36.02	－－	7.74	7.49	45.21	－	7.75
	７０～７４歳昼間人口比率	%	2015	6.76	48.77	＝	6.86	6.54	49.61	＝	6.57	6.92	47.61	＝	7.14
	７５～７９歳昼間人口比率	%	2015	5.15	44.67	－	5.63	5.17	47.77	＝	5.35	5.13	42.98	－	5.93
	８０歳以上昼間人口比率	%	2015	6.73	41.67	－	7.63	5.69	47.90	＝	5.91	7.47	38.31	－－	9.18
10歳区分	２０歳未満昼間人口比率	%	2015	30.85	66.40	++	19.36	38.41	66.45	++	22.83	25.51	65.50	++	16.81
	２０代昼間人口比率	%	2015	6.72	37.63	－－	9.09	7.75	39.11	－－	9.96	6.00	36.65	－－	8.35
	３０代昼間人口比率	%	2015	9.50	34.91	－－	11.54	7.86	35.21	－－	11.00	10.67	37.77	－－	11.86
	４０代昼間人口比率	%	2015	11.95	36.81	－－	14.60	9.15	35.87	－－	13.71	13.92	41.38	－－	15.12
	５０代昼間人口比率	%	2015	8.82	35.49	－－	10.92	6.81	35.50	－－	10.21	10.25	39.38	－－	11.34
	６０代昼間人口比率	%	2015	12.25	37.58	－－	13.56	10.96	34.24	－－	13.39	13.15	43.94	－	13.63
	７０代昼間人口比率	%	2015	11.91	46.52	－	12.48	11.71	48.57	＝	11.92	12.05	44.96	－	13.07
	８０歳以上昼間人口比率	%	2015	6.73	41.67	－	7.63	5.69	47.90	＝	5.91	7.47	38.31	－－	9.18
３区分	０～１４歳昼間人口比率	%	2015	24.55	68.41	++	14.68	30.22	66.82	++	17.26	20.55	69.43	++	12.87
	１５～６４歳昼間人口比率	%	2015	48.40	35.20	－－	56.62	44.08	35.38	－－	56.11	51.45	38.39	－－	56.48
	６５歳以上昼間人口比率	%	2015	25.78	43.22	－	27.87	24.04	44.43	－	25.57	27.01	42.24	－	30.00

豊中市春日町３丁目の周囲1km圏マーケット状況

＜人口詳細版＞

MieNa Marketing Information Evaluate Navi.

＜将来人口・規模＞

下線太字は上位（５歳区分＝５位、１０歳区分＝３位、３区分＝１位）を示す

区分	指標名	単位	年次	男女計				男性				女性			
				当該町丁周囲１km圏内水準			市区町村内全町丁の平均値	当該町丁周囲１km圏内水準			市区町村内全町丁の平均値	当該町丁周囲１km圏内水準			市区町村内全町丁の平均値
				指標の値	偏差値	水準判定		指標の値	偏差値	水準判定		指標の値	偏差値	水準判定	
	将来人口	人	2026	44,009	59.09	++	36,633	20,737	58.77	++	17,470	23,272	59.30	++	19,163
５歳区分	０～４歳将来人口	人	2026	1,974	61.48	++	1,518	1,011	**61.52**	++	777	963	61.45	++	741
	５～９歳将来人口	人	2026	2,191	**63.10**	++	1,550	1,121	**62.99**	++	799	1,070	**63.15**	++	751
	１０～１４歳将来人口	人	2026	2,500	**65.02**	++	1,646	1,271	**64.62**	++	844	1,228	**65.34**	++	803
	１５～１９歳将来人口	人	2026	2,630	**67.56**	++	1,660	**1,320**	**66.89**	++	850	1,310	**68.15**	++	810
	２０～２４歳将来人口	人	2026	2,523	**68.48**	++	1,704	1,233	**67.36**	++	862	1,289	**69.29**	++	842
	２５～２９歳将来人口	人	2026	2,348	58.75	++	1,918	1,175	59.41	++	929	1,173	57.60	+	990
	３０～３４歳将来人口	人	2026	2,033	50.31	=	2,018	915	47.21	−	981	1,118	53.14	+	1,038
	３５～３９歳将来人口	人	2026	2,292	52.96	+	2,134	1,108	52.53	+	1,047	1,184	53.24	+	1,087
	４０～４４歳将来人口	人	2026	**2,824**	58.30	+	**2,307**	**1,341**	56.93	+	**1,139**	**1,483**	59.34	++	1,168
	４５～４９歳将来人口	人	2026	**3,274**	**61.68**	++	**2,537**	**1,505**	59.54	++	**1,233**	**1,769**	**63.20**	++	**1,304**
	５０～５４歳将来人口	人	2026	**3,779**	60.37	++	**3,005**	**1,770**	58.61	++	**1,472**	**2,009**	61.61	++	**1,533**
	５５～５９歳将来人口	人	2026	**3,385**	61.10	++	**2,680**	**1,624**	59.89	++	**1,329**	**1,760**	61.95	++	**1,351**
	６０～６４歳将来人口	人	2026	2,722	58.83	++	2,274	1,256	56.32	+	1,105	1,466	60.69	++	1,168
	６５～６９歳将来人口	人	2026	2,044	55.81	+	1,817	966	54.08	+	885	1,078	57.31	+	933
	７０～７４歳将来人口	人	2026	1,877	50.98	=	1,839	855	50.01	=	855	1,022	51.80	=	984
	７５～７９歳将来人口	人	2026	2,335	50.74	=	2,298	1,024	50.16	=	1,020	1,311	51.19	=	**1,277**
	８０歳以上将来人口	人	2026	**3,280**	45.02	−	**3,728**	1,241	46.81	−	**1,343**	**2,038**	44.05	−	**2,385**
10歳区分	１０歳未満将来人口	人	2026	4,165	**62.60**	++	3,068	2,132	**62.57**	++	1,577	2,033	**62.61**	++	1,491
	１０代将来人口	人	2026	**5,129**	**66.34**	++	3,306	**2,591**	**65.85**	++	1,694	2,538	**66.81**	++	1,613
	２０代将来人口	人	2026	4,870	**64.32**	++	3,623	2,408	**64.34**	++	1,790	2,462	**64.00**	++	1,832
	３０代将来人口	人	2026	4,325	51.75	=	**4,153**	2,023	49.90	=	**2,028**	2,302	53.28	+	2,125
	４０代将来人口	人	2026	**6,098**	60.07	++	**4,844**	**2,846**	58.29	+	**2,373**	**3,252**	61.38	++	**2,472**
	５０代将来人口	人	2026	**7,164**	60.74	++	**5,685**	**3,394**	59.24	++	**2,801**	**3,770**	61.81	++	**2,884**
	６０代将来人口	人	2026	4,766	57.65	+	4,091	2,222	55.41	+	1,990	**2,544**	59.43	++	2,101
	７０代将来人口	人	2026	4,212	50.85	=	4,136	1,879	50.10	=	1,875	2,333	51.47	=	2,261
	８０歳以上将来人口	人	2026	3,280	45.02	−	3,728	1,241	46.81	−	1,343	2,038	44.05	−	**2,385**
３区分	０～１４歳将来人口	人	2026	6,665	**63.68**	++	4,714	3,404	**63.54**	++	2,420	3,261	**63.81**	++	2,294
	１５～６４歳将来人口	人	2026	**27,809**	60.72	++	**22,238**	**13,247**	59.66	++	**10,947**	**14,561**	61.48	++	**11,291**
	６５歳以上将来人口	人	2026	9,536	49.31	=	9,682	4,086	49.81	=	4,103	5,449	48.94	=	5,579

豊中市春日町３丁目の周囲1km圏マーケット状況

＜人口詳細版＞

MieNa Marketing Information Evaluate Navi.

＜将来人口・伸び＞

下線太字は上位（５歳区分＝５位、１０歳区分＝３位、３区分＝１位）を示す

区分	指標名	単位	年次	男女計				男性				女性			
				当該町丁周囲１km圏内水準			市区町村内全町丁の平均値	当該町丁周囲１km圏内水準			市区町村内全町丁の平均値	当該町丁周囲１km圏内水準			市区町村内全町丁の平均値
				指標の値	偏差値	水準判定		指標の値	偏差値	水準判定		指標の値	偏差値	水準判定	
	将来人口伸び率	%	26/21	1.77	65.96	++	-0.02	1.39	65.06	++	-0.33	2.12	66.49	++	0.26
５歳区分	０～４歳将来人口伸び率	%	26/21	-7.63	42.65	-	1.77	-7.92	43.53	-	0.30	-7.31	41.94	-	3.48
	５～９歳将来人口伸び率	%	26/21	-11.22	40.58	--	-3.78	-11.10	40.93	--	-3.25	-11.42	41.23	--	-4.23
	１０～１４歳将来人口伸び率	%	26/21	-3.51	44.35	-	0.61	-2.68	46.98	-	-0.13	-4.44	42.22	-	1.51
	１５～１９歳将来人口伸び率	%	26/21	8.28	57.27	+	0.05	10.37	58.31	+	0.00	6.24	55.47	+	0.23
	２０～２４歳将来人口伸び率	%	26/21	7.18	59.53	++	-7.63	1.73	53.30	+	-4.58	12.87	67.35	++	-10.12
	２５～２９歳将来人口伸び率	%	26/21	22.10	60.83	++	1.80	33.83	63.20	++	1.39	12.25	56.98	+	2.49
	３０～３４歳将来人口伸び率	%	26/21	-6.31	44.49	-	0.04	-12.52	40.49	--	-1.13	-0.45	48.57	=	1.33
	３５～３９歳将来人口伸び率	%	26/21	-16.78	36.41	--	-4.50	-15.29	39.67	--	-4.99	-18.12	34.54	--	-4.02
	４０～４４歳将来人口伸び率	%	26/21	-13.82	42.12	-	-9.56	-11.54	45.09	-	-8.60	-15.79	39.88	--	-10.46
	４５～４９歳将来人口伸び率	%	26/21	-14.61	56.29	+	-16.65	-16.48	52.68	+	-17.45	-12.94	58.08	+	-15.84
	５０～５４歳将来人口伸び率	%	26/21	8.87	50.18	=	8.80	6.05	47.40	-	7.30	11.43	52.54	+	10.26
	５５～５９歳将来人口伸び率	%	26/21	20.04	66.27	++	12.84	23.78	66.51	++	14.34	16.71	60.57	++	11.56
	６０～６４歳将来人口伸び率	%	26/21	27.49	58.21	+	19.23	23.14	54.69	+	18.08	31.48	60.47	++	20.45
	６５～６９歳将来人口伸び率	%	26/21	3.70	69.45	++	-6.80	5.57	66.99	++	-4.97	2.08	66.34	++	-8.40
	７０～７４歳将来人口伸び率	%	26/21	-25.34	50.85	=	-25.74	-25.26	49.20	=	-24.86	-25.46	52.00	=	-26.46
	７５～７９歳将来人口伸び率	%	26/21	30.23	66.11	++	17.94	31.79	58.61	++	24.86	29.16	67.92	++	13.02
	８０歳以上将来人口伸び率	%	26/21	26.15	60.74	++	20.69	24.85	59.22	++	19.95	26.90	59.65	++	21.25
10歳区分	１０歳未満将来人口伸び率	%	26/21	-9.55	38.83	--	-1.27	-9.58	39.54	--	-1.75	-9.52	38.46	--	-0.71
	１０代将来人口伸び率	%	26/21	2.15	52.85	+	0.02	3.56	54.66	+	-0.40	0.75	50.34	=	0.52
	２０代将来人口伸び率	%	26/21	13.86	66.52	++	-3.80	15.22	64.90	++	-3.28	12.57	67.76	++	-4.15
	３０代将来人口伸び率	%	26/21	-12.16	39.80	--	-2.35	-14.06	39.38	--	-3.20	-10.39	40.59	--	-1.51
	４０代将来人口伸び率	%	26/21	-14.25	47.54	=	-13.45	-14.23	47.87	=	-13.47	-14.26	47.32	-	-13.42
	５０代将来人口伸び率	%	26/21	13.88	59.05	++	10.65	13.89	59.07	++	10.47	13.86	58.24	+	10.83
	６０代将来人口伸び率	%	26/21	16.07	64.42	++	6.05	14.83	62.38	++	6.52	17.18	65.06	++	5.62
	７０代将来人口伸び率	%	26/21	-2.21	59.14	++	-6.59	-2.19	54.70	+	-4.22	-2.22	61.04	++	-8.48
	８０歳以上将来人口伸び率	%	26/21	26.15	60.74	++	20.69	24.85	59.22	++	19.95	26.90	59.65	++	21.25
３区分	０～１４歳将来人口伸び率	%	26/21	-7.39	35.60	--	-0.77	-7.10	37.32	--	-1.39	-7.67	34.44	--	-0.09
	１５～６４歳将来人口伸び率	%	26/21	2.36	65.81	++	-0.59	2.22	64.60	++	-0.83	2.48	66.81	++	-0.35
	６５歳以上将来人口伸び率	%	26/21	7.42	72.28	++	2.16	6.68	66.50	++	2.24	7.94	74.05	++	2.10

豊中市春日町３丁目の周囲1km圏マーケット状況

＜人口詳細版＞ MieNa Marketing Information Evaluate Navi.

＜居住地［在住者］と従業地［在勤者］でみた産業別人口＞

下線太字は上位（産業区分＝５位、３区分＝１位）を示す

区分	指標名	就業者［在住者］（2015年）								民営従業者［在勤者］（2016年）							
		人数（人）				構成比（%）				人数（人）				構成比（%）			
		当該町丁周囲１km圏内水準			市区町村内全町丁の平均値	当該町丁周囲１km圏内水準			市区町村内全町丁の平均値	当該町丁周囲１km圏内水準			市区町村内全町丁の平均値	当該町丁周囲１km圏内水準			市区町村内全町丁の平均値
		指標の値	偏差値	水準判定		指標の値	偏差値	水準判定		指標の値	偏差値	水準判定		指標の値	偏差値	水準判定	
	☆ 産業計	17,827	55.80	+	15,836					7,437	39.63	--	11,806				
産業区分	1 農林漁業	62	66.03	++	38	0.35	61.57	++	0.24	6	51.96	=	5	0.08	57.86	+	0.04
	2 鉱業・採石業・砂利採取業	0	46.10	-	0	0.00	46.07	-	0.00	0			0	0.00			0.00
	3 建設業	1,027	50.49	=	1,014	5.76	44.81	-	6.51	302	41.52	--	579	4.06	45.28	-	4.85
	4 製造業	2,071	48.09	=	2,161	11.62	38.63	--	13.79	83	41.01	--	1,392	1.12	41.49	--	10.85
	5 電気・ガス・熱供給・水道業	72	49.43	=	74	0.40	47.15	-	0.46	0	46.36	-	22	0.00	46.35	-	0.14
	6 情報通信業	608	53.51	+	547	3.41	50.27	=	3.39	20	46.72	-	128	0.27	46.97	-	0.84
	7 運輸業・郵便業	787	51.37	=	767	4.41	42.97	-	4.94	72	38.04	--	620	0.97	39.41	--	4.97
	8 卸売業・小売業	3,103	57.21	+	2,642	17.41	58.93	++	16.59	2,224	46.75	-	2,579	29.90	71.03	++	21.83
	9 金融業・保険業	699	56.49	+	553	3.92	54.81	+	3.42	80	44.88	-	290	1.08	45.48	-	2.11
	10 不動産業・物品賃貸業	644	55.35	+	564	3.61	51.79	=	3.53	317	42.64	-	458	4.26	51.95	=	4.02
	11 学術研究・専門・技術サービス業	767	55.65	+	633	4.30	53.86	+	3.91	112	43.80	-	246	1.51	46.58	-	2.23
	12 宿泊業・飲食サービス業	1,024	53.25	+	952	5.74	46.53	-	6.04	1,196	50.58	=	1,166	16.08	73.31	++	9.96
	13 生活関連サービス業・娯楽業	575	49.57	=	581	3.23	40.73	--	3.69	346	41.60	-	612	4.65	46.95	-	5.12
	14 教育・学習支援業	1,397	65.88	++	828	7.84	63.89	++	5.16	598	48.62	=	686	8.04	52.40	=	6.41
	15 医療・福祉	2,460	62.57	++	1,855	13.80	65.83	++	11.65	1,793	43.09	-	2,258	24.11	55.67	+	20.52
	16 複合サービス事業	55	51.67	=	52	0.31	46.25	-	0.33	92	52.10	=	71	1.24	59.42	++	0.57
	17 サービス業	1,081	51.87	=	1,040	6.06	42.15	-	6.61	197	38.74	--	693	2.65	38.33	--	5.54
	公務	403	55.78	+	326	2.26	54.21	+	2.02								
	分類不能の産業	992	43.43	-	1,208	5.56	36.35	--	7.70								
３区分	第１次産業	62	66.03	++	38	0.35	61.57	++	0.24	6	51.96	=	5	0.08	57.86	+	0.04
	第２次産業	3,098	48.90	=	3,175	17.38	40.76	--	20.30	385	40.19	--	1,971	5.18	41.26	--	15.69
	第３次産業	13,675	58.29	+	11,415	76.71	61.11	++	71.76	7,046	42.34	-	9,830	94.74	58.72	++	84.26

産業別人口構成比（%）

グラフ内の数字は上表の指標名欄「☆」の数字と符合する

※公務・分類不能の産業は除く